

Plan Local d'Urbanisme



*Marolles -
sur - Seine*

| ELABORATION | 1 ère REVISION |
|--|------------------------------------|
| prescrite le : 12 avril 2001 | prescrite le : 15 décembre 2016 |
| arrêtée le : 12 juin 2003 | arrêtée le : 14 juin 2018 |
| approuvée le : 3 février 2004 | approuvée le : 11 juillet 2019 |
| modifiée les : 20 octobre 2005 - 7 février 2008 | modifiée le : |
| modifiée les : 15 décembre 2011 - 26 avril 2012 | révision simplifiée le : |
| mise à jour le : | mise à jour le : |

PIECE N° 4

REGLEMENT

(Extraits)

VU pour être annexé à l'arrêté du :
22 juillet 2024

agence d'aménagement et d'urbanisme



hôtel entreprises, rue Monchavain 77250 ECUELLES
Tel.: 01.60.70.25.08. Fax.: 01.60.70.29.20

SOMMAIRE

TITRE I - DISPOSITIONS GENERALES

| | | |
|-----------|--|---|
| Article 1 | - Champ d'application territorial et juridique du Plan | 2 |
| Article 2 | - Portée respective du règlement à l'égard d'autres législations relatives à l'occupation des sols | 2 |
| Article 3 | - Division du territoire en zone | 3 |
| Article 4 | - Adaptations mineures | 5 |
| Article 5 | - Reconstruction à l'identique | 6 |
| Article 6 | - Desserte des véhicules incendie | 7 |
| Article 7 | - Rappel de textes | 8 |

TITRE II - DISPOSITIONS APPLICABLES AUX ZONES URBAINES

| | | |
|---------------|---|----|
| Chapitre I | - Dispositions applicables à la zone UA | 10 |
| Chapitre II | - Dispositions applicables à la zone UB | 24 |
| Chapitre III | - Dispositions applicables à la zone UC | 37 |
| Chapitre IV | - Dispositions applicables à la zone UD | 48 |
| Chapitre V | - Dispositions applicables à la zone UH | 59 |
| Chapitre VI | - Dispositions applicables à la zone UX | 67 |
| Chapitre VII | - Dispositions applicables à la zone UR | 80 |
| Chapitre VIII | - Dispositions applicables à la zone UY | 86 |

TITRE III - DISPOSITIONS APPLICABLES AUX ZONES A URBANISER, AGRICOLES ET NATURELLES

| | | |
|--------------|---|-----|
| Chapitre I | - Dispositions applicables à la zone 1AU | 93 |
| Chapitre II | - Dispositions applicables à la zone 2AU | 103 |
| Chapitre III | - Dispositions applicables à la zone 2AUx | 107 |
| Chapitre IV | - Dispositions applicables à la zone A | 111 |
| Chapitre V | - Dispositions applicables à la zone N | 122 |

| | |
|-------------------------------------|-----|
| DEFINITIONS et annexes | 133 |
|-------------------------------------|-----|

| | |
|--|-----|
| ANNEXE II : carte des zones humides | 151 |
|--|-----|

| | |
|---|-----|
| ANNEXE III : zones à remontées de nappes | 152 |
|---|-----|

*

* *

TITRE I

DISPOSITIONS GENERALES

Le présent règlement est établi conformément aux dispositions des articles L.151-8 à L.151-42 et R.151-9 à R.151-50 du code de l'urbanisme.

ARTICLE 1 - CHAMP D'APPLICATION TERRITORIAL ET JURIDIQUE DU PLAN

Le présent règlement s'applique au territoire de la Commune de MAROLLES-SUR-SEINE.

Article L112-4 : Les schémas de cohérence territoriale, les plans locaux d'urbanisme, les plans de sauvegarde et de mise en valeur et les cartes communales sont compatibles avec les dispositions de la présente section. Ces dispositions sont opposables à toute personne publique ou privée pour l'exécution de tous travaux, constructions, aménagements, affouillements ou exhaussements des sols, la création de lotissements et l'ouverture des installations classées pour la protection de l'environnement.

Article L152-1 : L'exécution par toute personne publique ou privée de tous travaux, constructions, aménagements, plantations, affouillements ou exhaussements des sols, et ouverture d'installations classées appartenant aux catégories déterminées dans le plan sont conformes au règlement et à ses documents graphiques.

Ces travaux ou opérations sont, en outre, compatibles, lorsqu'elles existent, avec les orientations d'aménagement et de programmation.

ARTICLE 2 - PORTEE RESPECTIVE DU REGLEMENT A L'EGARD D'AUTRES LEGISLATIONS RELATIVES A L'OCCUPATION DES SOLS

Article L111-1 : Le règlement national d'urbanisme s'applique sur l'ensemble du territoire.

Toutefois :

1° Les dispositions des articles L. 111-3 à L. 111-5 ne sont pas applicables dans les territoires où un plan local d'urbanisme, un document d'urbanisme en tenant lieu ou une carte communale est applicable ;

2° Les dispositions de l'article L. 111-22 ne sont pas applicables dans les territoires où un plan local d'urbanisme ou un document d'urbanisme en tenant lieu est applicable.

Article L111-11

Lorsque, compte tenu de la destination de la construction ou de l'aménagement projeté, des travaux portant sur les réseaux publics de distribution d'eau, d'assainissement ou de distribution d'électricité sont nécessaires pour assurer la desserte du projet, le permis de construire ou d'aménager ne peut être accordé si l'autorité compétente n'est pas en mesure d'indiquer dans quel délai et par quelle collectivité publique ou par quel concessionnaire de service public ces travaux doivent être exécutés.

Lorsqu'un projet fait l'objet d'une déclaration préalable, l'autorité compétente doit s'opposer à sa réalisation lorsque les conditions mentionnées au premier alinéa ne sont pas réunies.

Les deux premiers alinéas s'appliquent aux demandes d'autorisation concernant les terrains aménagés pour permettre l'installation de résidences démontables constituant l'habitat permanent de leurs utilisateurs.

Un décret en Conseil d'Etat définit pour ces projets les conditions dans lesquelles le demandeur s'engage, dans le dossier de demande d'autorisation, sur le respect des conditions d'hygiène et de sécurité ainsi que les conditions de satisfaction des besoins en eau, assainissement et électricité des habitants, le cas échéant, fixées par le plan local d'urbanisme.

Article R111-1 (version en vigueur au 1^{er} avril 2017) – Le règlement national d'urbanisme est applicable aux constructions et aménagements faisant l'objet d'un permis de construire, d'un permis d'aménager ou d'une déclaration préalable ainsi qu'aux autres utilisations du sol régies par le présent code.

Toutefois les dispositions des articles R. 111-3, R. 111-5 à R. 111-19 et R. 111-28 à R. 111-30 ne sont pas applicables dans les territoires dotés d'un plan local d'urbanisme ou d'un document d'urbanisme en tenant lieu.

Les termes utilisés par le règlement national d'urbanisme peuvent être définis par un lexique national d'urbanisme, pris par arrêté du ministre chargé de l'urbanisme.

ARTICLE 3 - DIVISION DU TERRITOIRE EN ZONES

1 - Le territoire couvert par le présent P.L.U. est divisé en zones urbaines (dites zones U) et en zones à urbaniser, en zones naturelles ou non équipées (AU, A et N) dont les délimitations sont reportées au document graphique constituant les pièces n° 3 du dossier.

Ce document graphique fait en outre apparaître s'il en existe :

- les espaces boisés à conserver ou à créer, classés en application de l'article **L.113-1** du code de l'urbanisme ;
- les emplacements réservés pour la réalisation d'équipements et d'ouvrages publics pour lesquels s'appliquent les dispositions **de l'article L151-41** du code de l'urbanisme.

2 - Les documents annexes (pièce n° 5) font en outre apparaître notamment, en tant que de besoin :

Article L151-43 : Les plans locaux d'urbanisme comportent en annexe les servitudes d'utilité publique affectant l'utilisation du sol et figurant sur une liste dressée par décret en Conseil d'Etat.

Article L152-7 : Après l'expiration d'un délai d'un an à compter, soit de l'approbation du plan local d'urbanisme soit, s'il s'agit d'une servitude d'utilité publique nouvelle définie à l'article L. 151-43, de son institution, seules les servitudes annexées au plan peuvent être opposées aux demandes d'autorisation d'occupation du sol.

Dans le cas où le plan a été approuvé ou la servitude, instituée avant la publication du décret établissant ou complétant la liste mentionnée à l'article L. 151-43, le délai d'un an court à compter de cette publication.

Art. R. 151-51 – Les annexes au plan local d'urbanisme comprennent, s'il y a lieu, outre les servitudes d'utilité publique affectant l'utilisation du sol appartenant aux catégories figurant sur la liste annexée au présent livre mentionnées à l'article L. 151-43, les éléments énumérés aux articles R. 151-52 et R. 151-53.

Art. R. 151-52 – Figurent en annexe au plan local d'urbanisme, s'il y a lieu, les éléments suivants, prévus par le présent code :

1o Les périmètres délimités par une délibération du conseil municipal ou de l'organe délibérant de l'établissement public de coopération intercommunale compétent dans lesquels l'article L. 111-16 ne s'applique pas ;

- 2o Le plan d'exposition au bruit des aérodromes, établi en application de l'article L. 112-6 ;
- 3o Les périmètres d'intervention délimités en application de l'article L. 113-16 pour la protection et la mise en valeur des espaces agricoles et naturels périurbains ;
- 4o Le périmètre des zones délimitées en application de l'article L. 115-3 à l'intérieur desquelles certaines divisions foncières sont soumises à déclaration préalable ;
- 5o Les schémas d'aménagement de plage prévus à l'article L. 121-28 ;
- 6o L'arrêté du préfet coordonnateur de massif prévu au 1o de l'article L. 122-12 ;
- 7o Les périmètres à l'intérieur desquels s'applique le droit de préemption urbain défini par les articles L. 211-1 et suivants, ainsi que les périmètres provisoires ou définitifs des zones d'aménagement différé ;
- 8o Les zones d'aménagement concerté ;
- 9o Les secteurs sauvegardés, délimités en application des articles L. 313-1 et suivants ;
- 10o Le périmètre des secteurs dans lesquels un programme d'aménagement d'ensemble a été approuvé en application de l'article L. 332-9 dans sa rédaction antérieure au 31 décembre 2010 ;
- 11o Le périmètre des secteurs relatifs au taux de la taxe d'aménagement, en application de l'article L. 331-14 et L. 331-15 ;
- 12o Le périmètre des secteurs affectés par un seuil minimal de densité, en application de l'article L. 331-36 ;
- 13o Les périmètres fixés par les conventions de projet urbain partenarial mentionnées à l'article L. 332-11-3 ;
- 14o Les périmètres à l'intérieur desquels l'autorité compétente peut surseoir à statuer sur les demandes d'autorisation en application de l'article L. 424-1.

Art. R. 151-53 – Figurent également en annexe au plan local d'urbanisme, s'il y a lieu, les éléments suivants :

- 1o Les périmètres de développement prioritaires délimités en application de l'article L. 712-2 du code de l'énergie ;
- 2o Les périmètres d'interdiction ou de réglementation des plantations et semis d'essences forestières délimités en application de l'article L. 126-1 du code rural et de la pêche maritime ;
- 3o Les périmètres miniers définis en application des livres Ier et II du code minier ;
- 4o Les périmètres de zones spéciales de recherche et d'exploitation de carrières et des zones d'exploitation et d'aménagement coordonné de carrières, délimités en application des articles L. 321-1, L. 333-1 et L. 334-1 du code minier ;
- 5o Le périmètre des secteurs situés au voisinage des infrastructures de transports terrestres, dans lesquels des prescriptions d'isolement acoustique ont été édictées en application de l'article L. 571-10 du code de l'environnement, les prescriptions d'isolement acoustique édictées et la référence des arrêtés préfectoraux correspondants et l'indication des lieux où ils peuvent être consultés ;
- 6o Le plan des zones à risque d'exposition au plomb ;
- 7o Les bois ou forêts relevant du régime forestier ;

8o Les zones délimitées en application de l'article L. 2224-10 du code général des collectivités territoriales et les schémas des réseaux d'eau et d'assainissement et des systèmes d'élimination des déchets, existants ou en cours de réalisation, en précisant les emplacements retenus pour le captage, le traitement et le stockage des eaux destinées à la consommation, les stations d'épuration des eaux usées et le stockage et le traitement des déchets ;

9o Les dispositions d'un projet de plan de prévention des risques naturels prévisibles rendues opposables en application de l'article L. 562-2 du code de l'environnement ;

10o Les secteurs d'information sur les sols en application de l'article L. 125-6 du code de l'environnement.

3 - Les zones urbaines ou équipées auxquelles s'appliquent les dispositions du titre II du règlement sont :

- la zone UA référée au plan par l'indice UA
- la zone UB référée au plan par l'indice UB
- la zone UC référée au plan par l'indice UC
- la zone UD référée au plan par l'indice UD
- la zone UH référée au plan par l'indice UH
- la zone UX référée au plan par l'indice UX
- la zone UR référée au plan par l'indice UR
- la zone UY référée au plan par l'indice UY

4 - Les zones naturelles, ou non équipées, auxquelles s'appliquent les dispositions du titre III sont :

- la zone 1AU référée au plan par l'indice 1AU
- la zone 2AU référée au plan par l'indice 2AU
- la zone 2AU x référée au plan par l'indice 2AU x
- la zone A référée au plan par l'indice A
- la zone N référée au plan par l'indice N

ARTICLE 4 - ADAPTATIONS MINEURES

En l'absence de règle spécifique prescrite dans le règlement de chaque zone, lorsqu'une construction existante n'est pas conforme aux dispositions applicables dans la zone où elle se situe, l'autorisation d'exécuter des travaux ne peut être accordée que s'il s'agit de travaux qui, ou bien doivent rendre l'immeuble davantage conforme aux dispositions réglementaires méconnues ou bien sont étrangers à ces dispositions. (Conseil d'Etat N° 79530, 27 mai 1988).

Article L111-16

Nonobstant les règles relatives à l'aspect extérieur des constructions des plans locaux d'urbanisme, des plans d'occupation des sols, des plans d'aménagement de zone et des règlements des lotissements, le permis de construire ou d'aménager ou la décision prise sur une déclaration préalable ne peut s'opposer à l'utilisation de matériaux renouvelables ou de matériaux ou procédés de construction permettant d'éviter l'émission de gaz à effet de serre, à l'installation de dispositifs favorisant la retenue des eaux pluviales ou la production d'énergie renouvelable correspondant aux besoins de la consommation domestique des occupants de l'immeuble ou de la partie d'immeuble concernés. Le permis de construire ou d'aménager ou la décision prise sur une déclaration préalable peut néanmoins comporter des prescriptions destinées à assurer la bonne intégration architecturale du projet dans le bâti existant et dans le milieu environnant.

La liste des dispositifs, procédés de construction et matériaux concernés est fixée par décret (ci-dessous).

Article R111-23

Pour l'application de l'article L.111-16, les dispositifs, matériaux ou procédés sont :

- 1° Les bois, végétaux et matériaux bio-sourcés utilisés en façade ou en toiture ;
- 2° Les systèmes de production d'énergie à partir de sources renouvelables, lorsqu'ils correspondent aux besoins de la consommation domestique des occupants de l'immeuble ou de la partie d'immeuble concernée. Un arrêté du ministre chargé de l'urbanisme précise les critères d'appréciation des besoins de consommation précités ;
- 3° Les équipements de récupération des eaux de pluie, lorsqu'ils correspondent aux besoins de la consommation domestique des occupants de l'immeuble ou de la partie d'immeuble concernée ;
- 4° Les pompes à chaleur ;
- 5° Les brise-soleils.

Article L152-3 : Les règles et servitudes définies par un plan local d'urbanisme :

- 1° Peuvent faire l'objet d'adaptations mineures rendues nécessaires par la nature du sol, la configuration des parcelles ou le caractère des constructions avoisinantes ;
- 2° Ne peuvent faire l'objet d'aucune autre dérogation que celles prévues par les dispositions de la présente sous-section.

Article L152-4 : L'autorité compétente pour délivrer le permis de construire peut, par décision motivée, accorder des dérogations à une ou plusieurs règles du plan local d'urbanisme pour permettre :

- 1° La reconstruction de bâtiments détruits ou endommagés à la suite d'une catastrophe naturelle survenue depuis moins d'un an, lorsque les prescriptions imposées aux constructeurs en vue d'assurer la sécurité des biens et des personnes sont contraires à ces règles ;
- 2° La restauration ou la reconstruction d'immeubles protégés au titre de la législation sur les monuments historiques, lorsque les contraintes architecturales propres à ces immeubles sont contraires à ces règles ;
- 3° Des travaux nécessaires à l'accessibilité des personnes handicapées à un logement existant.

L'autorité compétente recueille l'accord de l'autorité administrative compétente de l'Etat et du maire ou du président de l'établissement public de coopération intercommunale compétent en matière de plan local d'urbanisme, lorsqu'ils ne sont pas ceux qui délivrent le permis de construire.

Article L152-5 : L'autorité compétente pour délivrer le permis de construire ou le permis d'aménager et prendre la décision sur une déclaration préalable peut, par décision motivée, dans des limites fixées par un décret en Conseil d'Etat, déroger aux règles des plans locaux d'urbanisme relatives à l'emprise au sol, à la hauteur, à l'implantation et à l'aspect extérieur des constructions afin d'autoriser :

- 1° La mise en œuvre d'une isolation en saillie des façades des constructions existantes ;
- 2° La mise en œuvre d'une isolation par surélévation des toitures des constructions existantes ;
- 3° La mise en œuvre de dispositifs de protection contre le rayonnement solaire en saillie des façades.

La décision motivée peut comporter des prescriptions destinées à assurer la bonne intégration architecturale du projet dans le bâti existant et dans le milieu environnant.

ARTICLE 5 – RECONSTRUCTION A L'IDENTIQUE

Article L111-15 : Lorsqu'un bâtiment régulièrement édifié vient à être détruit ou démoli, sa reconstruction à l'identique est autorisée dans un délai de dix ans nonobstant toute disposition

d'urbanisme contraire, sauf si la carte communale, le plan local d'urbanisme ou le plan de prévention des risques naturels prévisibles en dispose autrement.

Article L111-23 : La restauration d'un bâtiment dont il reste l'essentiel des murs porteurs peut être autorisée, sauf dispositions contraires des documents d'urbanisme et sous réserve des dispositions de l'article L.111-11, lorsque son intérêt architectural ou patrimonial en justifie le maintien et sous réserve de respecter les principales caractéristiques de ce bâtiment.

ARTICLE 6 - DESSERTE DES VEHICULES INCENDIE

La desserte des bâtiments à usage d'habitation doit répondre au minimum aux prescriptions de l'article 4 de l'arrêté du 31 janvier 1986, pris en application du code de la construction et de l'habitation - 2 è partie - Livre 1er - Titre II - Chapitre 1, fixant les règles de construction des bâtiments d'habitation. Les bâtiments à usage industriel ou de bureau doivent être desservis dans ces mêmes conditions.

Les établissements recevant du public doivent disposer de voiries déterminées par le règlement de sécurité contre les risques d'incendie et de panique dans les établissements recevant du public, en fonction de leur hauteur et de leur catégorie (arrêté du 25 juin 1980 modifié).

Lorsqu'une voirie de desserte comportant des appareils hydrauliques ne permet pas le croisement de deux véhicules de fort tonnage, il est nécessaire de créer une aire de stationnement de 32 m² (4 x 8), en surlargeur des chemins de circulation, pour permettre l'utilisation de l'appareil par les engins pompes des Services de Sécurité. Cette aire de stationnement devra être située à proximité immédiate de l'appareil hydraulique.

Afin de permettre la mise en œuvre des moyens mécanisés de lutte contre l'incendie et les bâtiments d'habitation des 1ère et 2ème familles définis par l'arrêté interministériel du 31 janvier 1986 devront être desservis par une voie possédant les caractéristiques minimales suivantes :

- largeur de la voie : 3 mètres ;
- hauteur libre de passage : 3,50 mètres ;
- rayon intérieur : 11 mètres ;
- pente inférieure à 15%
- stabilité de la bande de roulement permettant le passage des véhicules : 150 kN.

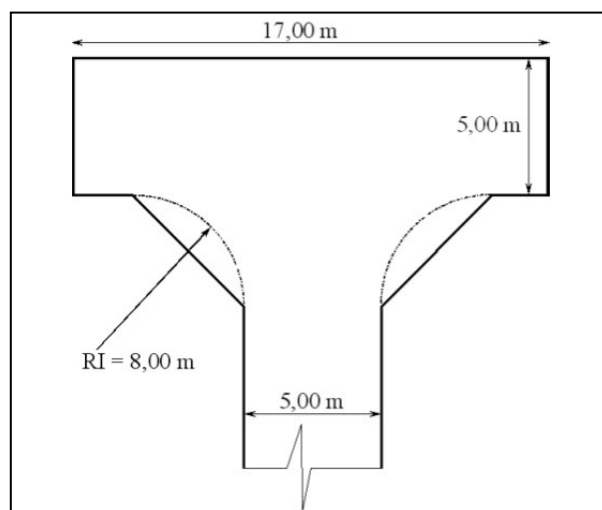
Si cette voie est en cul-de-sac (distance entre l'entrée du logement la plus éloignée et la voie accessible aux engins d'incendie \geq 60 mètres), une aire de retournement devra être aménagée selon l'une des solutions suivantes :

- raquette de 9 mètres de rayon minimum ;
- « T », possédant les caractéristiques suivantes :

Article 2 : L'aire de stationnement des engins de lutte contre l'incendie devra répondre aux caractéristiques minimales suivantes :

- largeur minimale : 5 mètres ;
- longueur minimale : 10 mètres ;
- pente inférieure à 10%
- stabilité de la bande de roulement permettant le passage des véhicules : 150 kN.

Article 3 : L'arrêté préfectoral S.D.I. 76/60 du 15 novembre 1976 déterminant les conditions auxquelles devront répondre les voies d'accès des bâtiments d'habitation des 1ère et 2ème familles est abrogé.



ARTICLE 7 – RAPPEL DE TEXTES

1 - L'édification des clôtures est soumise à déclaration (article R 421-12 d du Code de l'Urbanisme) à l'exception de celles nécessaires à l'activité agricole ou forestière (article R 421-2 g du Code de l'Urbanisme).

2 - Les travaux, installations et aménagements affectant l'utilisation du sol mentionnés aux articles R 421-19 à R 421-22 du Code de l'Urbanisme sont soumis à permis d'aménager.

3 - Les coupes et abattages d'arbres sont soumis à autorisation dans les espaces boisés, classés au P.L.U. au titre de l'article **L.113-1** du Code de l'Urbanisme.

4 - Les défrichements sont soumis à autorisation au titre du Code Forestier dans les espaces boisés non classés. Dans les espaces boisés classés, toute demande de défrichement est rejetée de plein droit.

5 - Les démolitions sont soumises à permis de démolir, en application de l'article L. 421-3 et R421-27 du Code de l'Urbanisme.

6 - Le stationnement des caravanes isolées est réglementé par les articles R.111-47 à R 111-50, du Code de l'Urbanisme.

7 - L'ouverture des terrains aménagés de camping et de caravanage est réglementée par les articles R.111-32 à 35 du Code de l'Urbanisme ; ceux affectés à l'implantation d'habitations légères de loisirs dans le cadre des articles R.111-37 à 40 du Code de l'Urbanisme.

8 - Article R 151-21 du code de l'urbanisme : « Dans le cas d'un lotissement ou dans celui de la construction, sur une unité foncière ou sur plusieurs unités foncières contiguës, de plusieurs bâtiments dont le terrain d'assiette doit faire l'objet d'une division en propriété ou en jouissance, l'ensemble du projet est apprécié au regard de la totalité des règles édictées par le plan local d'urbanisme, sauf si le règlement de ce plan s'y oppose. »

9 - Lorsqu'une propriété est constituée d'une seule parcelle cadastrale, celle-ci représente « l'unité foncière ». Dans le cas de plusieurs parcelles cadastrales contiguës, même acquises par différents actes indépendants à plusieurs années d'intervalle, leur globalité constitue une « unité foncière ». En cas de cession de l'une d'entre elles, il y aura « division » devant faire l'objet, dans certains cas, d'une nécessaire autorisation administrative, alors même qu'il n'y aurait aucune nécessité de division cadastrale.

10 - Tous travaux ayant pour effet de détruire un élément paysager identifié par un P.L.U en application des articles L151-19 et L151-23 du code de l'urbanisme et non soumis à un régime d'autorisation doivent faire l'objet d'une autorisation préalable.

Les mares et plans d'eau existants à la date d'approbation du présent P.L.U sont protégés au titre du présent règlement, quelle que soit leur localisation (en zone urbaine ou en zone naturelle). Le remblaiement des mares et plans d'eau identifiés sur les documents graphiques (pièces n° 3) est donc interdit.

11 - Les constructions concernées par les dispositions de l'arrêté préfectoral de classement des infrastructures terrestres en regard du bruit peuvent être soumises à des normes relatives à l'isolement acoustique des bâtiments d'habitation et d'enseignement contre les bruits de l'espace extérieur (suivant les dispositions de l'arrêté du 30 mai 1996 et de l'arrêté préfectoral 99 DAI 1 CV 102, du 19 mai 1999, joint en annexe).

*

* *

TITRE II

DISPOSITIONS APPLICABLES AUX ZONES URBAINES

Art. R. 151-18. – Les zones urbaines sont dites « zones U ». Peuvent être classés en zone urbaine, les secteurs déjà urbanisés et les secteurs où les équipements publics existants ou en cours de réalisation ont une capacité suffisante pour desservir les constructions à implanter.

Le présent titre s'applique aux zones urbaines du P.L.U. qui sont les suivantes :

- Zone UA : centre ancien de l'agglomération.
- Zone UB : zone périphérique résidentielle.
- Zone UC : lotissement résidentiel de Saint-Donain.
- Zone UD : lotissements récents réalisés au sud-est du village.
- Zone UH : secteurs d'équipements collectifs, sportifs et de loisirs.
- Zone UX : zones d'activités existantes.
- Zone UR : emprise de l'autoroute A 5 et dépendances.
- Zone UY : zone correspondant aux emprises publiques du domaine ferroviaire.

*

*

*

TITRE II

CHAPITRE II

DISPOSITIONS APPLICABLES A LA ZONE UB.

CARACTERES ET VOCATION DE LA ZONE

Il s'agit d'une zone vouée principalement à l'habitat individuel discontinu, créée en grande partie par des habitations et lotissements récents. Elle présente un caractère résidentiel qu'il convient de maintenir. Cette zone présente en outre des sites d'intérêt archéologique.

SECTION I

ARTICLE UB.1 - INTERDICTION ET LIMITATION DE CERTAINS USAGES ET AFFECTATIONS DES SOLS, CONSTRUCTIONS ET ACTIVITES

Sont autorisés sans condition, au motif qu'ils ne sont ni interdits ni soumis à condition :

- Pour la destination « habitation » : logement, hébergement.

- Pour la destination « commerce et activités de service » :

Artisanat et commerce de détail.

Restauration.

Activités de services où s'effectue l'accueil d'une clientèle.

Hébergement hôtelier et touristique.

- Pour la destination « équipements d'intérêt collectif et services publics » :

Locaux et bureaux accueillant du public des administrations publiques et assimilés.

Locaux techniques et industriels des administrations publiques et assimilés.

Etablissements d'enseignement, de santé et d'action sociale.

Salles d'art et de spectacles.

Autres équipements recevant du public.

- Pour la destination « autres activités des secteurs secondaire ou tertiaire » : bureaux.

*

*

*

Les demandes de défrichement (c'est-à-dire de déboisement) sont irrecevables dans les espaces boisés classés au titre de l'article L113-1 du code de l'urbanisme.

1.1 - Sont interdits : les modes d'occupation et d'utilisation du sol suivants :

- Pour la destination exploitation agricole et forestière : exploitation agricole, en dehors de l'aménagement de l'existant, exploitation forestière.
- Pour la destination « commerce et activités de service » : Commerce de gros.
- Pour la destination « autres activités des secteurs secondaire ou tertiaire » : industrie, entrepôts, centre congrès et d'exposition.

- Le stationnement des caravanes isolées, au sens des articles R.111-47 à R 111-50, du code de l'urbanisme.

- L'ouverture des terrains aménagés de camping et de caravanes.
- L'ouverture et l'exploitation de carrières et sablières.

- La démolition d'un élément bâti du paysage repéré au plan au titre des articles L151-19 et L151-23 du code de l'urbanisme, ainsi que les travaux ou modifications susceptibles de nuire à sa qualité.

- Sauf pour les activités ayant recours au transport fluvial, ainsi que les aménagements, installations et constructions nécessaires à cette exploitation, toute construction ou installation nouvelle devra respecter une distance minimale de 6 mètres par rapport au rebord de la berge de la Seine et de l'Yonne, ainsi que des autres cours d'eau.

1.2 - Sont soumis à conditions :

- Le permis de construire peut être refusé ou n'être accordé que sous réserve de l'observation de prescriptions spéciales si les constructions sont de nature, par leur localisation, à compromettre la conservation ou la mise en valeur d'un site ou de vestiges archéologiques.

- Le projet peut être refusé si, par sa situation ou son importance, il impose soit la réalisation par la commune d'équipements publics nouveaux hors de proportion avec ses ressources actuelles, soit un surcroît important des dépenses de fonctionnement des services publics.

- La zone UB comporte des secteurs humides de classe 3 (voir annexe II du règlement) : avant tout projet, il conviendra de vérifier le caractère non humide de ces sites. Les projets concernant ces secteurs pourront être soumis aux procédures au titre de la loi sur l'Eau, afin de définir des mesures de protection appropriées en cas de zones humides avérées.

1.2.1 Les occupations et utilisations du sol suivantes ne sont admises que si elles respectent les conditions définies :

- Pour tout assèchement, mise en eau, imperméabilisation, remblais de zones humides ou de marais, la zone asséchée ou mise en eau fera l'objet, selon le cas, d'une déclaration ou d'une autorisation au titre de la nomenclature des installations, ouvrages, travaux et activités soumis aux dispositions des articles L. 214-1 à L. 214-6 du Code de l'Environnement.

Cette disposition concerne les terrains identifiés en zones humides de classe 2 dans les plans de zonage.

- Dans le cas d'un lotissement ou dans celui de la construction, sur un même terrain, de plusieurs bâtiments dont le terrain d'assiette doit faire l'objet d'une division en propriété ou en jouissance, les règles édictées par le plan local d'urbanisme sont appréciées au regard de chaque

parcelle ainsi divisée, en application des dispositions de l'article R151-21 du code de l'urbanisme, dernier alinéa.

- Les constructions à usage de commerce, d'artisanat, de services et les installations classées ou non au sens de la loi n° 76.663 du 19 juillet 1976, si elles n'engendrent pas de nuisances incompatibles avec le caractère résidentiel actuel de la zone et si les besoins en infrastructures de voirie et réseaux divers ne sont pas augmentés de façon significative.
- La réaffectation des anciens bâtiments d'exploitation agricole, pour une destination de logement ou d'activités diverses.
- Les constructions à usage hôtelier, dans la limite de 20 chambres par implantation.
- Les constructions à usage commercial, dans la limite de 150 m² de surface de plancher.
- La reconstruction à l'identique d'un bâtiment détruit ou démoli depuis moins de dix ans est autorisée, dès lors qu'il a été régulièrement édifié.
- En application des dispositions de l'article L151-14 du code de l'urbanisme, aucun logement ne pourra présenter une superficie inférieure à 30 m² de surface de plancher.
- Les éoliennes, à condition qu'elles soient de type hélicoïdal ou posées sur toiture, dans la limite de hauteur prescrite à l'article 3.2.
- Dans le secteur nord-est du bourg (dit de l'Île Massé, route de Bray), les constructions autorisées respecteront les dispositions définies dans les orientations d'aménagement et de programmation (page 16).

ARTICLE UB.2 - MIXITE FONCTIONNELLE ET SOCIALE.

2.1 - Mixité des destinations ou sous-destinations au sein d'une construction ou d'une unité foncière.

Il n'est pas fixé de règle.

2.2 - Majorations de volume constructible.

Il n'est pas fixé de règle.

2.3 - Règles différenciées entre le rez-de-chaussée et les étages supérieurs des constructions.

Il n'est pas fixé de règle.

2.4 - Quartiers dans lesquels doit être préservée ou développée la diversité commerciale.

Les commerces existants à la date d'approbation du présent P.L.U et identifiés sur le document graphique seront conservés dans leur destination et affectation.

2.5 - Majorations de volume constructible (habitations).

Il n'est pas fixé de règle.

SECTION II - CARACTERISTIQUES URBAINE, ARCHITECTURALE, ENVIRONNEMENTALE ET PAYSAGERE

ARTICLE UB.3 - VOLUMETRIE ET IMPLANTATION DES CONSTRUCTIONS

3.1 - Emprise au sol.

Dans le cas d'un lotissement ou dans celui de la construction, sur une unité foncière ou sur plusieurs unités foncières contiguës, de plusieurs bâtiments dont le terrain d'assiette doit faire l'objet d'une division en propriété ou en jouissance, les règles édictées par le plan local d'urbanisme sont appréciées au regard de chaque parcelle ainsi divisée.

- L'emprise au sol des constructions de toute nature, y compris les annexes, ne peut excéder 40 % de la superficie de la propriété.

Cette emprise pourra toutefois être portée à 50 %, pour les constructions à usage d'activités diverses et les constructions mixtes (habitat-activités), sans que l'emprise affectée à l'habitation puisse excéder celle définie ci-avant.

- Les règles énoncées ci-dessus ne s'appliquent pas :
 - aux constructions et installations nécessaires aux services publics ou d'intérêt collectif ;
 - aux annexes non accolées aux bâtiments principaux et non affectées à l'habitation ou à l'activité, dans la limite d'une emprise au sol représentant au plus 40 mètres carrés, pour les propriétés déjà bâties à la date d'approbation du présent P.L.U ;
 - aux aménagements (avec ou sans changement de destination) et extensions, dans la limite globale de 40 m² d'emprise au sol, réalisées dans le prolongement des constructions existantes à la date d'approbation du présent P.L.U ;
 - à la reconstruction d'un bâtiment existant à la date d'approbation du présent P.L.U, dans les conditions fixées à l'article UB.1.

3.2 - Hauteur maximale des constructions

La hauteur totale des constructions est mesurée à partir du sol naturel jusqu'au point le plus élevé du bâtiment (faîtage) à l'exception des ouvrages techniques, cheminées et autres superstructures.

La hauteur totale des constructions nouvelles et surélévations ne doit pas excéder 10 mètres. Le nombre de niveaux habitables ne doit pas excéder 2, soit R (rez-de-chaussée) + 1 ou R + Comble aménageable, avec ou sans sous-sols.

Le niveau bas des rez-de-chaussée sera au moins égal à la cote la plus élevée du terrain naturel ou du niveau de la voie de desserte au droit de la parcelle considérée.

- Ne sont pas soumis aux règles de hauteur résultant du présent article :
 - les constructions et installations nécessaires aux services publics ou d'intérêt collectif ;
 - les aménagements (avec ou sans changement de destination) et extensions, dans la limite de la hauteur initiale, des constructions existantes à la date d'approbation du présent P.L.U ;
 - à la reconstruction d'un bâtiment existant à la date d'approbation du présent P.L.U, dans les conditions fixées à l'article UB.1.

3.3 - Implantation des constructions par rapport aux voies et emprises publiques

Dans le cas d'un lotissement ou dans celui de la construction, sur une unité foncière ou sur plusieurs unités foncières contiguës, de plusieurs bâtiments dont le terrain d'assiette doit faire l'objet d'une division en propriété ou en jouissance, les règles édictées par le plan local d'urbanisme sont appréciées au regard de chaque parcelle ainsi divisée.

- Les constructions doivent s'implanter en respectant une marge de reculement au moins égale à 5 mètres par rapport à l'alignement* actuel ou futur des voies de desserte.

Au droit des garages, ce retrait pourra être porté à un minimum de 7 mètres de l'alignement.

- Les marges de recul seront traitées selon les règles des articles UB.4.2 et UB.5.2 (plantation).

Aucune construction ne pourra être implantée au delà d'une bande de 20 mètres de

profondeur mesurée à partir de l'alignement actuel ou futur des voies de desserte, sauf s'il s'agit d'annexes non affectées à un usage d'habitation, d'activité professionnelle, commerciale ou artisanale et dont la hauteur totale n'excède pas 5 mètres.

Cette disposition s'applique uniquement le long des rues énumérées ci-après : rue des Prés Madame, rue des Fontaines, allée de la Croix de la Mission.

En dehors de ces linéaires de voirie, aucune construction ne pourra être implantée au delà d'une bande de 40 mètres de profondeur mesurée à partir de l'alignement actuel des voies de desserte existantes à la date d'approbation de la modification du PLU, ou des alignements futurs, en cas de réalisation par un emplacement réservé défini au plan de zonage.

Cette interdiction ne s'applique pas s'il s'agit d'annexes non affectées à un usage d'habitation, d'activité professionnelle, commerciale ou artisanale, et dont la hauteur totale n'excède pas 5 mètres.

- Les règles d'implantation énoncées ci-dessus ne s'appliquent pas :
 - aux aménagements (avec ou sans changement de destination) et extensions, dans la limite globale de 40 m² d'emprise au sol, réalisées dans le prolongement des constructions existantes à la date d'approbation du présent P.L.U ;
 - à la reconstruction d'un bâtiment existant à la date d'approbation du présent P.L.U, dans les conditions fixées à l'article UB.1.

Les constructions et installations nécessaires aux services publics ou d'intérêt collectif pourront s'implanter soit à l'alignement, soit en retrait d'au moins un mètre par rapport à l'alignement.

- En outre, en dehors des espaces urbanisés et des secteurs dont l'urbanisation est justifiée par un "projet urbain" exposé dans le projet d'aménagement et de développement durable, toute construction doit s'implanter en respectant un retrait d'au moins 75 mètres par rapport à l'axe de la RD 411 déviée.

Cette règle ne s'applique pas :

- à l'adaptation, la réfection ou l'extension de constructions existantes ;
- aux constructions ou installations liées ou nécessaires aux infrastructures routières ;
- aux services publics exigeant la proximité immédiate des infrastructures routières ;
- aux bâtiments d'exploitation agricole et aux réseaux d'intérêt public.

3.4 - Implantation des constructions par rapport aux limites séparatives de propriétés

Dans le cas d'un lotissement ou dans celui de la construction, sur une unité foncière ou sur plusieurs unités foncières contiguës, de plusieurs bâtiments dont le terrain d'assiette doit faire l'objet d'une division en propriété ou en jouissance, les règles édictées par le plan local d'urbanisme sont appréciées au regard de chaque parcelle ainsi divisée.

Les façades implantées ou édifiées en limite séparative doivent rester aveugles.

Le bassin des piscines doit respecter une distance minimale de 2,50 mètres par rapport aux limites séparatives de propriété.

A moins qu'elle ne soit édifiée en limite séparative, toute construction devra respecter par rapport à la dite limite une distance au moins égale à 4 mètres en cas de murs avec baies. Cependant, en cas de murs aveugles, ou si toutefois ces baies présentent une superficie totale inférieure à 1 m² par façade, chacune ne pouvant excéder 0,5 m², la construction respectera une distance d'au moins un mètre par rapport à la limite séparative.

L'implantation en limite séparative n'est autorisée que sur au plus une limite séparative latérale aboutissant aux voies.

Cette distance est portée à 8 mètres pour toutes les limites séparatives autres que celles aboutissant aux voies (les "fonds de parcelles"). En outre, en cas de réalisation d'un lot-arrière desservi par un appendice d'accès, cette distance de 8 mètres sera aussi respectée devant la nouvelle construction.

Dans le cas de cours communes, il sera fait application des règles de droit privé les régissant.

- Les règles d'implantation énoncées ci-dessus ne s'appliquent pas :
 - aux aménagements (avec ou sans changement de destination) et extensions dans la limite globale de 40 m² d'emprise au sol, réalisées dans le prolongement des constructions existantes à la date d'approbation du présent P.L.U ;
 - à la reconstruction d'un bâtiment existant à la date d'approbation du présent P.L.U, dans les conditions fixées à l'article UB.1 ;
 - ainsi que pour les extensions dans le même prolongement visuel que le bâti existant sur la parcelle ou une parcelle contiguë.

Les constructions et installations nécessaires aux services publics ou d'intérêt collectif pourront s'implanter soit en limite séparative, soit en retrait d'au moins un mètre par rapport à ladite limite.

3.5 - Implantation des constructions par rapport aux autres constructions sur une même propriété

Dans le cas d'un lotissement ou dans celui de la construction, sur une unité foncière ou sur plusieurs unités foncières contiguës, de plusieurs bâtiments dont le terrain d'assiette doit faire l'objet d'une division en propriété ou en jouissance, les règles édictées par le plan local d'urbanisme sont appréciées au regard de chaque parcelle ainsi divisée.

Une distance d'au moins cinq mètres peut être imposée entre deux bâtiments non contigus.

Les règles d'implantation énoncées ci-dessus ne s'appliquent pas :

- aux constructions et installations nécessaires aux services publics ou d'intérêt collectif ;
- aux aménagements (avec ou sans changement de destination) et dans la limite globale de 40 m² d'emprise au sol, réalisées dans le prolongement des constructions existantes à la date d'approbation du présent P.L.U ;
- à la reconstruction d'un bâtiment existant à la date d'approbation du présent P.L.U, dans les conditions fixées à l'article UB.1.

ARTICLE UB.4 - QUALITE URBAINE, ARCHITECTURALE, ENVIRONNEMENTALE ET PAYSAGERE

4.1 - Règles volumétriques pour insertion dans le contexte, en lien avec les bâtiments contigus

Dans les secteurs déjà partiellement bâtis, présentant une unité d'aspect l'autorisation de construire à une hauteur supérieure à la hauteur moyenne des constructions avoisinantes peut être refusée ou subordonnée à des prescriptions particulières.

4.2 - Caractéristiques architecturales des façades et toitures des constructions ainsi que des clôtures

Les dénominations de matériaux, autorisés, recommandés ou interdits dans le présent article doivent être entendues comme désignant le matériau lui-même ou tout autre matériau présentant le même aspect.

Les constructions en bardage ou ossature bois sont autorisées, à condition que les éléments constructifs soient de dimension modeste et que les chaînages d'angle soient ajustés sans débord.

- Dispositions particulières pour les constructions à usage d'habitation : les constructions avec toitures plates ne sont autorisées que si elles répondent à des objectifs de performances énergétiques.

Les constructions à édifier ou à modifier doivent présenter un aspect compatible avec le caractère ou l'intérêt des lieux avoisinants, du site et des paysages.

Toitures

Les combles et toitures doivent présenter une simplicité de volume et une unité de conception.

Les toitures à pentes seront recouvertes de matériaux ayant l'aspect et la couleur de la tuile vieillie.

En cas de réfection l'ardoise pourra être conservée. Les toitures en terrasse sont autorisées.

Parements extérieurs

Les différents murs d'un bâtiment ou d'un ensemble de bâtiments, aveugles ou non, visibles d'une voie publique, doivent présenter un aspect et une couleur en harmonie avec les constructions avoisinantes.

L'emploi sans enduit de matériaux destinés à être recouverts (carreaux de plâtre, brique creuse, parpaing, etc.) est interdit sur des bâtiments visibles depuis les voies publiques.

Les couleurs des matériaux de parement et des peintures extérieures doivent s'harmoniser entre elles et ne pas porter atteinte au caractère ou à l'intérêt des lieux avoisinants.

Clôtures

Tant en bordure des voies qu'entre les propriétés, les clôtures devront être conçues de manière à s'harmoniser avec la ou les constructions existantes sur la propriété ou dans le voisinage immédiat.

L'emploi de plaques de béton est prohibé en bordure des voies.
La hauteur totale de la clôture n'excèdera pas 2 mètres, sauf en cas de réfection.
Les hauteurs seront mesurées côté rue mais éléments de portail non compris.

Les clôtures sur rue telles que : cannisses synthétiques ou naturelles, toiles, grillage nu, tubulaire, panneaux de béton entre potelets, sont interdites. Les grilles en fer forgé sont admises à condition que le dessin de la grille soit situé dans le plan vertical de la clôture.

En cas de terrain en pente, si des décalages de niveau sont effectués à intervalles réguliers, ils le seront de manière à respecter les hauteurs maximales définies ci-dessus en tout point de la clôture.

Dispositions diverses

L'aménagement de bâtiments existants à usage industriel, artisanal ou commercial pourra être subordonné à des conditions particulières concernant l'aspect extérieur. Les citernes non enterrées de combustibles seront implantées de manière à n'être pas visibles de la voie publique.

Dans le cas des vérandas, des matériaux de couverture autres que la tuile sont autorisés, à condition que leur hauteur totale n'excède pas celle de la construction principale mesurée à l'égout du toit et qu'elles soient réalisées avec des châssis d'une couleur en harmonie avec celles de la construction principale.

Les dispositions édictées par le présent article, relatives aux toitures, aux façades et aux clôtures, pourront ne pas être imposées en cas d'adjonction à une construction existante, réalisée dans le même style architectural, ou s'il s'agit d'un projet d'architecture solaire ou utilisant des

techniques bio-climatiques, ou s'il s'agit de projets d'architecture contemporaine, sous réserve toutefois que leur intégration dans l'environnement naturel ou urbain soit particulièrement étudiée.

Les ouvrages techniques de production d'énergie, tels que panneaux solaires et climatisation, seront incorporés dans les plans de toiture ou les plans de façades. Les pompes à chaleur seront posées au sol ou implantées de manière à ne pas être visibles depuis la voie publique.

Pour les vérandas, verrières ou baies vitrées, les dispositions relatives aux toitures et aux parements extérieurs pourront ne pas être imposées, à condition que leur hauteur totale soit inférieure à la hauteur à l'égout de la construction principale, sauf en cas de raccord harmonieux avec celle-ci. Elles ne devront pas être construites en matériaux de couleur aluminium naturel.

4.3 - Performances énergétiques et environnementales.

Les constructions devront prendre en compte tout ou partie des objectifs du développement durable et de la préservation de l'environnement suivants, tout en s'inscrivant en harmonie avec le paysage urbain existant :

- utiliser les matériaux renouvelables, récupérables et recyclables ; intégrer des dispositifs de récupération de l'eau de pluie,
- prévoir une isolation thermique qui limite les déperditions l'hiver et les apports de chaleur l'été, pour réduire les consommations d'énergie,
- utiliser des énergies renouvelables, solaires (utilisation passive et active de l'énergie solaire), géothermie, etc. et des énergies recyclées,
- orienter les bâtiments pour favoriser la récupération des apports solaires et valoriser la lumière naturelle, afin de limiter les dépenses énergétiques.

4.4 - Prise en compte des risques d'inondation et de submersion.

Il n'est pas fixé de règle.

ARTICLE UB.5 - TRAITEMENT ENVIRONNEMENTAL ET PAYSAGER DES ESPACES NON BATIS ET ABORDS DES CONSTRUCTIONS

5.1 - Coefficient de biotope.

Il n'est pas fixé de règle.

5.2 - Espaces libres et plantations, aires de jeux et de loisir.

- **Obligations de planter**

Les plantations existantes doivent être maintenues ou remplacées par des plantations équivalentes.

Sur le côté Ouest de la zone, concerné par l'application de l'article **L.111-6** du Code de l'Urbanisme, la clôture en fond de parcelles, sur toutes les limites entre la zone UB et la zone 2AU, sera constituée d'un écran végétal d'essences locales suivant une composition diversifiée, doublé ou non d'un grillage, de manière à conforter l'ambiance végétale de cette entrée du village.

Les plantations seront choisies parmi les essences locales recommandées en annexe au présent règlement. L'utilisation des espèces invasives mentionnées dans cette annexe est exclue.

Les plantations dont la hauteur dépasse deux mètres ne sont autorisées qu'à une distance minimale de deux mètres de la limite séparative ; une distance minimale de 0,5 mètre devant être respectée dans le cas contraire.

Pour toute propriété, construite ou issue d'une division parcellaire après la date d'approbation du présent P.L.U, une surface au moins égale à 50 % de la superficie du terrain

sera maintenue non imperméabilisée, libre de construction comme de circulation. Les parkings filtrants sont toutefois compris dans cette superficie. Cette règle ne s'applique pas aux extensions, dans la limite globale de 40 m² d'emprise au sol par propriété existante à la date d'approbation du P.L.U.

5.3 - Emplacements réservés aux espaces verts (ou) nécessaires aux continuités écologiques.

Il n'est pas fixé de règle.

5.4 - Espaces et secteurs contribuant aux continuités écologiques.

Il n'est pas fixé de règle.

5.5 - Eléments de paysage et travaux précédés d'une déclaration préalable, délivrance d'un permis de démolir

Toute intervention sur les éléments de la trame paysagère identifiés sur les documents graphiques doit faire l'objet d'une déclaration préalable et ces éléments doivent être conservés ou remplacés.

5.6 - Terrains et espaces inconstructibles en zone urbaine.

Il n'est pas fixé de règle.

5.7 - Installations nécessaires à la gestion des eaux pluviales et du ruissellement.

Les mares, noues et fossés seront conservés et entretenus, au regard de leur rôle régulateur sur le plan hydrologique. Leur création est recommandée.

5.8 - Caractéristiques des clôtures pour continuités écologiques ou l'écoulement des eaux.

Il n'est pas fixé de règle.

ARTICLE UB.6 - STATIONNEMENT

1- Principes

Le stationnement des véhicules de toute nature correspondant aux besoins des constructions et installations, doit être assuré au-dehors de la voie publique comme des voies privées susceptibles d'être affectées à la circulation publique.

Il devra être réalisé, à l'occasion de toute construction, divisions ou installation nouvelle, des aires de stationnement sur le terrain propre à l'opération et selon les normes fixées au § 2 ci-après du présent article.

Cette obligation s'applique en cas de changement de destination, de division, ainsi qu'en cas de construction ou d'aménagement de logements multiples (plusieurs logements dans un même bâtiment, avec ou sans parties communes) ou d'individuels accolés.

Cette obligation n'est pas applicable aux aménagements ou extensions, de faible importance de la surface de plancher des constructions existantes, si l'affectation du bâtiment reste inchangée et si le nombre de logements n'est pas augmenté.

Le constructeur peut toutefois soit :

- être autorisé à réaliser sur un autre terrain situé dans un rayon maximum de 300 m., les surfaces de stationnement qui lui font défaut, à condition que soit apportée la preuve de leur réalisation effective ;
- être tenu quitte de cette obligation en justifiant de l'obtention d'une concession à long terme dans un parc public de stationnement ou en versant une participation à la collectivité locale

compétente pour réalisation d'un parc public de stationnement en application de l'article L151-33 du code de l'urbanisme.

Chaque emplacement, dans une aire collective, doit présenter une accessibilité satisfaisante (aucune place de stationnement ne sera enclavée par d'autres). Une surface moyenne de 25 m² par emplacement, dégagements compris, sera prévue.

Une surface de 15 m² par emplacement, hors dégagement, doit être prévue. Chaque emplacement doit présenter une largeur au moins égale à 2,5 mètres.

Les rampes d'accès aux aires de stationnement en sous-sol ne doivent pas entraîner de modification dans le niveau des trottoirs. Leur pente, dans les cinq premiers mètres à partir de l'alignement, ne devra pas excéder 5 %, sauf impossibilité technique.

2 - Nombre d'emplacements

La norme applicable aux constructions ou établissements non prévus ci-dessous est celle à laquelle ces établissements sont le plus directement assimilables.

Nonobstant les dispositions qui suivent, les constructions de nature et d'importance exceptionnelles pourront faire l'objet de normes différentes, pour autant que le nombre de places permette le stationnement des véhicules hors de la voie publique, et notamment dans le cadre des dispositions de l'article L151-35 du code de l'urbanisme.

Trois places d'hébergement d'un établissement d'hébergement pour personnes âgées dépendantes ou d'une résidence universitaire équivalent à un logement. Lorsque le quotient résultant de l'application du précédent alinéa donne un reste, celui-ci n'est pas pris en compte.

Lorsque le règlement impose la réalisation d'aires de stationnement pour les véhicules motorisés, cette obligation est réduite de 15 % au minimum en contrepartie de la mise à disposition de véhicules électriques munis d'un dispositif de recharge adapté ou de véhicules propres en auto-partage, dans des conditions définies par décret (article L151-31 du code de l'urbanisme).

Constructions à usage de logements :

Il sera aménagé au moins deux places de stationnement par logement.

Ces dispositions ne sont pas applicables aux constructions à usage locatif bénéficiant d'aides de l'État, en application de l'article L151-35 du code de l'urbanisme.

Pour les bâtiments à usage principal d'habitation collective, l'espace destiné au stationnement sécurisé des vélos doit avoir une surface minimale de 0,75 m² par logement de 2 pièces ou moins, de 1,5 m² par logement de 3 pièces et plus, avec une surface minimale totale de 3 m².

Pour les opérations d'ensemble (lotissements ...), il doit de plus être prévu une place de stationnement en dehors des parcelles, par tranche de cinq logements, à l'usage des visiteurs.

• Constructions à usage artisanal ou d'entrepôts :

La surface affectée au stationnement doit être égale à :

- 60% de la surface de plancher affectée aux activités : ateliers, services.
- 10% de la surface de plancher affectée aux activités de dépôt.

En outre, il devra être aménagé une surface suffisante pour le stationnement et l'évolution des camions et véhicules utilitaires divers.

Pour les activités de plus de 500 m² de surface de plancher, ainsi que pour les industries, il sera réalisé a minima une place de stationnement sécurisé des vélos pour 10 employés. Le stationnement des visiteurs sera également prévu.

- Constructions à usage de bureaux :

Il doit être créé au moins une place de stationnement par 55 m² de surface de plancher.

Pour les bâtiments neufs à usage principal de bureau, l'espace destiné au stationnement sécurisé des vélos doit avoir une surface minimale de 1,5 m² pour 100 m² de surface de plancher.

Pour les bâtiments existants à usage principal de bureau comprenant un parc de stationnement d'accès réservé aux salariés d'une capacité de stationnement supérieure ou égale à 20 places, un espace destiné au stationnement sécurisé des vélos d'une surface minimale de 1,5 m² pour 100 m² de surface de plancher doit être aménagé.

- Construction à usage commercial :

Au delà de 200 m² de surface de plancher, il sera créé de 1 à 4 places de stationnement par tranche de 100 mètres carrés de surface de plancher supplémentaire de l'établissement, suivant son niveau de fréquentation prévisible, lié au type de commerce (par exemple depuis l'ameublement jusqu'aux commerces alimentaires).

Il ne sera pas exigé de places de stationnement si la surface de plancher affectée à usage commercial n'excède pas 200 mètres carrés dans une même construction.

Pour les commerces de plus de 500 m² de surface de plancher, il sera réalisé a minima une place de stationnement sécurisé des vélos pour 10 employés. Le stationnement des visiteurs sera également prévu.

- Hôtels, restaurants :

Il sera créé au moins une place de stationnement pour :

- une chambre d'hôtel ;
- 10 m² de salle de restaurant, de jeux, de dancing, etc.
- 3 places de spectacle.

- Dans le cas d'établissements d'enseignement

Il doit être aménagé au moins une place de stationnement par classe.

Des locaux sécurisés pour le garage des vélos, accessibles depuis la voie de desserte, permettant le stationnement d'au moins trois vélos par classe doivent être créés.

Pour les équipements scolaires, il sera réalisé a minima une place de stationnement sécurisé des vélos pour 8 à 12 élèves (écoles primaires, collèges, lycées, universités et autres).

SECTION III - EQUIPEMENT ET RESEAUX

ARTICLE UB.7 - DESSERTE PAR LES VOIES PUBLIQUES OU PRIVEES

Le projet peut être refusé sur des terrains qui ne seraient pas desservis par des voies publiques ou privées dans des conditions répondant à son importance ou à la destination des constructions ou des aménagements envisagés, et notamment si les caractéristiques de ces voies rendent difficile la circulation ou l'utilisation des engins de lutte contre l'incendie.

Il peut également être refusé ou n'être accepté que sous réserve de prescriptions spéciales si les accès présentent un risque pour la sécurité des usagers des voies publiques ou pour celle des personnes utilisant ces accès. Cette sécurité doit être appréciée compte tenu, notamment, de la position des accès, de leur configuration ainsi que de la nature et de l'intensité du trafic.

Le permis ou la décision prise sur la déclaration préalable peut imposer la réalisation de voies privées ou de tous autres aménagements particuliers nécessaires au respect des conditions de sécurité mentionnées à l'alinéa ci-dessus.

Toute opération doit prendre le minimum d'accès sur les voies publiques. En particulier, lorsque le terrain est desservi par plusieurs voies, les constructions peuvent n'être autorisées que sous réserve que l'accès soit établi sur la voie où la gêne pour la circulation sera la moindre.

- Pour être constructible, un terrain doit avoir un accès à une voie publique ou privée ouverte à la circulation automobile et en état de viabilité.

Cet accès pourra se faire soit directement (façade sur rue), soit par l'intermédiaire d'un passage privé (appendice d'accès).

Lorsque l'accès particulier au terrain à construire se fait par l'intermédiaire d'un passage en appendice, celui-ci devra avoir au moins 3,50 mètres de largeur de plateforme et moins de 50 mètres de longueur.

Toutefois, les appendices d'accès ne sont pas autorisés dans le secteur de l'île Massé, route de Bray, concerné par des orientations d'aménagement et de programmation (page 11). La constructibilité des fonds de parcelles, tels que délimités dans les OAP, est conditionnée à la réalisation d'une voirie, répondant en outre aux caractéristiques générales ci-après.

- En cas de création de voies de desserte, celles-ci devront avoir une largeur d'emprise au moins égale à 6 mètres. Tout accès direct à la RD 411 déviée est interdit.

Les caractéristiques des accès doivent permettre de satisfaire aux exigences de la sécurité, de la défense contre l'incendie et de la protection civile.

Les accès ne doivent pas entraîner de modification dans le niveau initial de la chaussée, ni des trottoirs, sauf accord du gestionnaire de la voirie.

Les dimensions, formes et caractéristiques techniques des voies doivent être adaptées aux usages qu'elles supportent ou aux opérations qu'elles doivent desservir.

Ces voies seront réalisées dans les règles de l'art, en respectant notamment les prescriptions des catalogues de structures de chaussées, en termes de choix et de mise en œuvre de matériaux, de choix des bordures et de gestion des écoulements pluviaux. Sont en outre applicables les prescriptions de l'article 4 de l'arrêté du 31 janvier 1986, relatives à la desserte des véhicules incendie.

Aux carrefours, les bordures de trottoirs seront surbaissées, de manière à permettre la circulation des voitures d'enfants et des personnes à mobilité réduite.

Les créations et modifications de voies (hors agglomération comme en agglomération) se raccordant sur la voirie départementale sont soumises à l'accord préalable du gestionnaire de voirie.

Concernant la collecte des déchets, sont applicables les dispositions réglementaires du syndicat intercommunal compétent.

ARTICLE UB.8 - DESSERTE PAR LES RESEAUX

1 - Alimentation en eau potable

Toute construction ou installation nouvelle, ainsi que toute extension de construction, qui, par sa destination, implique une utilisation d'eau potable doit être alimentée par branchement à un réseau collectif de distribution sous pression présentant des caractéristiques suffisantes.

2 - Assainissement

La réalisation d'un réseau de type séparatif (eaux usées – eaux pluviales) est obligatoire entre la construction et la limite du domaine public.

a) Eaux usées - Eaux usées Le branchement à un réseau collectif d'assainissement de caractéristiques appropriées est obligatoire pour toute construction ou installation engendrant des eaux usées. En cas de difficultés techniques pour s'y raccorder, un dispositif de relevage pourra être imposé, à la délivrance du permis de construire.

Toute évacuation des eaux ménagères ou des effluents non traités dans les fossés, cours d'eau et égouts pluviaux est interdite. Le rejet dans le réseau collectif ou dans le milieu naturel des eaux résiduaires industrielles, s'il est autorisé, pourra être soumis à des conditions particulières et notamment à un prétraitement.

b) Eaux pluviales - Les aménagements réalisés sur un terrain ne doivent pas faire obstacle au libre écoulement des eaux pluviales (articles 640 et 641 du code civil). Le rejet de ces eaux dans le milieu naturel doit faire l'objet de l'autorisation des services compétents.

Si la disposition des bâtiments et la nature du terrain le permettent, les eaux de ruissellement et de toiture seront recueillies et infiltrées sur la propriété. Dans le cas contraire, les aménagements sur le terrain garantiront leur évacuation dans le réseau d'eaux pluviales ou dans les caniveaux de la chaussée, mais sans ruissellement sur les trottoirs.

Dans tous les cas, les rejets seront limités à celui constaté avant l'aménagement. L'infiltration de l'eau de pluie doit être faite au plus près de l'endroit où elle tombe lorsque cela est techniquement possible. Des techniques alternatives peuvent être employées, telles que des noues ou des puits filtrants, visant à limiter les volumes d'eaux de ruissellement collectés.

Les projets neufs ou de renouvellement urbain du domaine public ou privé doivent étudier et mettre en œuvre des techniques permettant d'approcher un rejet nul d'eau pluviale dans les réseaux (qu'ils soient unitaires ou séparatifs), du moins pour les pluies courantes (période de retour de quelques jours à quelques mois).

- 3 - Desserte téléphonique, numérique et électrique

Le raccordement des constructions aux réseaux téléphonique et électrique devra être en souterrain jusqu'à la limite du domaine public en un point à déterminer en accord avec les services gestionnaires. Dans les opérations d'ensemble, la desserte des réseaux intérieurs doit être enterrée.

L'autorité compétente pourra exiger des compteurs d'eau et d'électricité séparés, à raison d'un compteur par réseau et par logement.

*

* *

TITRE III

CHAPITRE IV

DISPOSITIONS APPLICABLES A LA ZONE UD.

CARACTERES ET VOCATION DE LA ZONE

Il s'agit d'une zone dédiée aux lotissements récemment achevés, par la réalisation des zones 1AU du P.L.U initial.

L'objectif de ce règlement est à la fois de prendre acte de leur achèvement par un classement en zone urbaine et d'y transcrire les principales prescriptions qui les régissent.

*

*

*

SECTION I

ARTICLE UD.1 - INTERDICTION ET LIMITATION DE CERTAINS USAGES ET AFFECTATIONS DES SOLS, CONSTRUCTIONS ET ACTIVITES

1.1 - Sont interdits : tous les modes d'occupation et d'utilisation du sol qui ne sont pas soumis à conditions à l'article UD.1.2.1.

1.2 - Sont soumis à conditions :

- Le permis de construire peut être refusé ou n'être accordé que sous réserve de l'observation de prescriptions spéciales si les constructions sont de nature, par leur localisation, à compromettre la conservation ou la mise en valeur d'un site ou de vestiges archéologiques.

- Le projet peut être refusé si, par sa situation ou son importance, il impose soit la réalisation par la commune d'équipements publics nouveaux hors de proportion avec ses ressources actuelles, soit un surcroît important des dépenses de fonctionnement des services publics.

1.2.1 Les occupations et utilisations du sol suivantes ne sont admises que si elles respectent les conditions définies, ainsi que les principes de composition urbaine définis dans les orientations d'aménagement et de programmation :

- Dans le cas d'un lotissement ou dans celui de la construction, sur un même terrain, de plusieurs bâtiments dont le terrain d'assiette doit faire l'objet d'une division en propriété ou en jouissance, les règles édictées par le plan local d'urbanisme sont appréciées au regard de chaque parcelle ainsi divisée, en application des dispositions de l'article R151-21 du code de l'urbanisme, dernier alinéa.

- Les constructions et installations nécessaires aux services publics ou d'intérêt collectif.

- En application des dispositions de l'article L151-14 du code de l'urbanisme, aucun logement ne pourra présenter une superficie inférieure à 30 m² de surface de plancher.

- Les éoliennes, à condition qu'elles soient de type hélicoïdal ou posées sur toiture, dans la limite de hauteur prescrite à l'article 3.2.

- L'aménagement (avec ou sans changement de destination) des constructions existantes et leurs annexes ainsi que leur extension, dans la limite globale de 20 % de l'emprise au sol préexistante à la date d'approbation du présent P.L.U.

ARTICLE UD.2 - MIXITE FONCTIONNELLE ET SOCIALE.

2.1 - Mixité des destinations ou sous-destinations au sein d'une construction ou d'une unité foncière.

Il n'est pas fixé de règle.

2.2 - Majorations de volume constructible.

Il n'est pas fixé de règle.

2.3 - Règles différenciées entre le rez-de-chaussée et les étages supérieurs des constructions.

Il n'est pas fixé de règle.

2.4 - Quartiers dans lesquels doit être préservée ou développée la diversité commerciale.

Il n'est pas fixé de règle.

2.5 - Majorations de volume constructible (habitations).

Il n'est pas fixé de règle.

SECTION II - CARACTERISTIQUES URBAINE, ARCHITECTURALE, ENVIRONNEMENTALE ET PAYSAGERE

ARTICLE UD.3 - VOLUMETRIE ET IMPLANTATION DES CONSTRUCTIONS

3.1 - Emprise au sol.

Dans le cas d'un lotissement ou dans celui de la construction, sur une unité foncière ou sur plusieurs unités foncières contiguës, de plusieurs bâtiments dont le terrain d'assiette doit faire l'objet d'une division en propriété ou en jouissance, les règles édictées par le plan local d'urbanisme sont appréciées au regard de chaque parcelle ainsi divisée.

- L'emprise au sol des constructions de toute nature, y compris les annexes, ne peut excéder :
 - 40 % de la superficie de la propriété en cas de constructions à usage de logements collectifs ou d'individuels accolés ;
 - 30 % de la superficie de la propriété en cas de constructions à usage de logements individuels et non accolés.
- Cette règle ne s'applique pas aux équipements collectifs d'infrastructure ou de superstructure.

3.2 - Hauteur maximale des constructions

La hauteur totale des constructions est mesurée à partir du sol naturel jusqu'au point le plus élevé du bâtiment (faîtage) à l'exception des ouvrages techniques, cheminées et autres superstructures.

- La hauteur totale des constructions ne doit pas excéder 10 mètres et 2 niveaux, soit R + 1 ou R + Comble aménageable, pour les constructions isolées à usage de logement individuel.

Le niveau bas des rez-de-chaussée sera au moins égal à la cote la plus élevée du terrain naturel ou du niveau de la voie de desserte au droit de la parcelle considérée.

Ne sont pas soumis aux règles de hauteur résultant du présent article les équipements collectifs d'infrastructure ou de superstructure lorsque leurs caractéristiques techniques l'imposent.

3.3 - Implantation des constructions par rapport aux voies et emprises publiques

Dans le cas d'un lotissement ou dans celui de la construction, sur une unité foncière ou sur plusieurs unités foncières contiguës, de plusieurs bâtiments dont le terrain d'assiette doit faire l'objet d'une division en propriété ou en jouissance, les règles édictées par le plan local d'urbanisme sont appréciées au regard de chaque parcelle ainsi divisée.

- Toute construction doit respecter une marge de reculement au moins égale à 5 mètres par rapport à l'alignement* actuel ou futur des voies de desserte.

Au droit des garages, ce retrait pourra être porté à un minimum de 7 mètres de l'alignement.

Aucune construction ne pourra être implantée au delà d'une bande de 20 mètres de profondeur mesurée à partir de l'alignement actuel ou futur des voies de desserte, sauf s'il s'agit

d'annexes non affectées à un usage d'habitation, d'activité professionnelle, commerciale ou artisanale et si la hauteur totale n'excède pas 5 mètres.

Cette disposition s'applique uniquement le long des rues énumérées ci-après :

- route de Barbey,
- rue des Gravelins,
- rue des Champs,
- passage du Charron,
- rue du Levant,
- rue du Bois Galant.

• Les règles d'implantation énoncées ci-dessus ne s'appliquent pas :

- aux aménagements (avec ou sans changement de destination) et extensions, dans la limite globale de 40 m² d'emprise au sol, réalisées dans le prolongement des constructions existantes à la date d'approbation du présent P.L.U ;
- à la reconstruction d'un bâtiment existant à la date d'approbation du présent P.L.U, dans les conditions fixées à l'article UD.1.

Les constructions et installations nécessaires aux services publics ou d'intérêt collectif pourront s'implanter soit à l'alignement, soit en retrait d'au moins un mètre par rapport à l'alignement.

3.4 - Implantation des constructions par rapport aux limites séparatives de propriétés

Dans le cas d'un lotissement ou dans celui de la construction, sur une unité foncière ou sur plusieurs unités foncières contiguës, de plusieurs bâtiments dont le terrain d'assiette doit faire l'objet d'une division en propriété ou en jouissance, les règles édictées par le plan local d'urbanisme sont appréciées au regard de chaque parcelle ainsi divisée.

Les façades implantées ou édifiées en limite séparative doivent rester aveugles.

A moins qu'elle ne soit édifiée en limite séparative, toute construction devra respecter par rapport à la dite limite une distance au moins égale à 4 mètres en cas de murs avec baies. Cependant, en cas de murs aveugles ou si toutefois ces baies présentent une superficie totale inférieure à 1 m² par façade, chacune ne pouvant excéder 0,5 m², la construction respectera une distance d'au moins un mètre par rapport à la limite séparative.

- L'implantation en limite n'est autorisée que sur une seule limite séparative.

Cette disposition pourra ne pas être imposée pour les équipements collectifs d'infrastructure ou de superstructure.

3.5 - Implantation des constructions par rapport aux autres constructions sur une même propriété

Dans le cas d'un lotissement ou dans celui de la construction, sur une unité foncière ou sur plusieurs unités foncières contiguës, de plusieurs bâtiments dont le terrain d'assiette doit faire l'objet d'une division en propriété ou en jouissance, les règles édictées par le plan local d'urbanisme sont appréciées au regard de chaque parcelle ainsi divisée.

- Une distance au moins égale à 8 mètres est imposée entre deux bâtiments non contigus dont l'un au moins comporte une ou plusieurs baies en vue directe.

Cette distance est ramenée à 2 mètres dans le cas contraire ou si ces baies présentent une superficie totale inférieure à 1 m² par façade, chacune ne pouvant excéder 0,5 m².

ARTICLE UD.4 - QUALITE URBAINE, ARCHITECTURALE, ENVIRONNEMENTALE ET PAYSAGERE

4.1 - Règles volumétriques pour insertion dans le contexte, en lien avec les bâtiments contigus

Dans les secteurs déjà partiellement bâtis, présentant une unité d'aspect l'autorisation de construire à une hauteur supérieure à la hauteur moyenne des constructions avoisinantes peut être refusée ou subordonnée à des prescriptions particulières.

4.2 - Caractéristiques architecturales des façades et toitures des constructions ainsi que des clôtures

Les dénominations de matériaux, autorisés, recommandés ou interdits dans le présent article doivent être entendues comme désignant le matériau lui-même ou tout autre matériau présentant le même aspect.

Les constructions en bardage ou ossature bois sont autorisées, à condition que les éléments constructifs soient de dimension modeste et que les chaînages d'angle soient ajustés sans débord.

Les constructions nouvelles doivent présenter un aspect esthétique compatible avec le caractère ou l'intérêt des lieux avoisinants, des sites et des paysages.

Toitures

Les combles et toitures doivent présenter une simplicité de volume et une unité de conception.

Les toitures à pentes seront recouvertes de matériaux ayant l'aspect et la couleur de la tuile vieillie.

Les toitures en terrasse sont autorisées si elles sont justifiées par l'utilisation d'une toiture végétale.

Parements extérieurs

Les différents murs d'un bâtiment ou d'un ensemble de bâtiments, aveugles ou non, visibles d'une voie publique, doivent présenter un aspect et une couleur en harmonie avec les constructions avoisinantes.

L'emploi sans enduit de matériaux destinés à être recouverts (carreaux de plâtre, brique creuse, parpaing, etc.) est interdit sur des bâtiments visibles depuis les voies publiques.

Les couleurs des matériaux de parement et des peintures extérieures doivent s'harmoniser entre elles et ne pas porter atteinte au caractère ou à l'intérêt des lieux avoisinants.

Clôtures

Les clôtures doivent être conformes aux dispositions définies par le cahier des charges des lotissements. Leur hauteur ne devra pas excéder 2 mètres.

Les hauteurs seront mesurées côté rue mais éléments de portail non compris.

Les clôtures sur rue telles que : cannisses synthétiques ou naturelles, toiles, grillage nu, tubulaire, panneaux de béton entre potelets, sont interdites. Les grilles en fer forgé sont admises à condition que le dessin de la grille soit situé dans le plan vertical de la clôture.

En cas de terrain en pente, si des décalages de niveau sont effectués à intervalles réguliers, ils le seront de manière à respecter les hauteurs maximales définies ci-dessus en tout point de la clôture.

Dispositions spécifiques au lotissement des Gravelins :

~~Sont interdits les murs pleins (y compris les palissades en panneaux préfabriqués (poteau et dalle béton notamment)).~~

~~Pour les clôtures en façade sur la route de BARBEY, deux types de clôture seront autorisées : Les solutions N°1 et 2 du PA8-6.~~

~~Pour les clôtures en façade sur la voie nouvelle, un seul type de clôture sera autorisé : La solution N°2 du PA8-6 ;~~

~~Dans ce cas les clôtures en façades sur rues seront plantées d'une haie vive de 0.8m de large constituée de végétaux listés dans l'article 13 du présent règlement.~~

~~Derrière cette haie, à 0,8 mètre de l'alignement en terrain privatif, un grillage pourra être édifié (type grillage galvanisé de préférence avec poteaux bois ou à défaut grillage plastifié vert raidi sur cornières).~~

- Pour les haies existantes édifiées en clôtures, leur remplacement est autorisé, de même que la réalisation, sur l'alignement de la voie, d'une clôture présentant un rang de parpaing, en soubassement, surmonté d'une grille ou d'un grillage à large maille (permettant la vue sur la clôture végétale). Les clôtures opaques et les murs en parpaing sont interdits.

- Pour les places de stationnement de jour qui ont été aménagées dans le lotissement, leur fermeture est autorisée, à condition de conserver leur accessibilité, et donc de réaliser un portail (éventuellement coulissant).

Dispositions diverses

Les citernes non enterrées de combustibles seront implantées de manière à n'être pas visibles depuis la voie publique.

Dans le cas des vérandas, des matériaux de couverture autres que la tuile sont autorisés, à condition que leur hauteur totale n'excède pas celle de la construction principale mesurée à l'égout du toit et qu'elles soient réalisées avec des châssis d'une couleur en harmonie avec celles de la construction principale.

Les dispositions édictées par le présent article, relatives aux toitures, aux façades et aux clôtures, pourront ne pas être imposées en cas d'adjonction à une construction existante, réalisée dans le même style architectural, ou s'il s'agit d'un projet d'architecture solaire ou utilisant des techniques bio-climatiques, ou s'il s'agit de projets d'architecture contemporaine, sous réserve toutefois que leur intégration dans l'environnement naturel ou urbain soit particulièrement étudiée.

Les ouvrages techniques de production d'énergie, tels que panneaux solaires et climatisation, seront incorporés dans les plans de toiture ou les plans de façades. Les pompes à chaleur seront posées au sol ou implantées de manière à ne pas être visibles depuis la voie publique.

Pour les vérandas, verrières ou baies vitrées, les dispositions relatives aux toitures et aux parements extérieurs pourront ne pas être imposées, à condition que leur hauteur totale soit inférieure à la hauteur à l'égout de la construction principale, sauf en cas de raccord harmonieux avec celle-ci. Elles ne devront pas être construites en matériaux de couleur aluminium naturel.

4.3 - Performances énergétiques et environnementales.

Les constructions devront prendre en compte tout ou partie des objectifs du développement durable et de la préservation de l'environnement suivants, tout en s'inscrivant en harmonie avec le paysage urbain existant :

- utiliser les matériaux renouvelables, récupérables et recyclables ; intégrer des dispositifs de récupération de l'eau de pluie,
- prévoir une isolation thermique qui limite les déperditions l'hiver et les apports de chaleur l'été, pour réduire les consommations d'énergie,
- utiliser des énergies renouvelables, solaires (utilisation passive et active de l'énergie solaire), géothermie, etc. et des énergies recyclées,
- orienter les bâtiments pour favoriser la récupération des apports solaires et valoriser la lumière naturelle, afin de limiter les dépenses énergétiques.

4.4 - Prise en compte des risques d'inondation et de submersion.

Il n'est pas fixé de règle.

ARTICLE UD.5 - TRAITEMENT ENVIRONNEMENTAL ET PAYSAGER DES ESPACES NON BATIS ET ABORDS DES CONSTRUCTIONS

5.1 - Coefficient de biotope.

Il n'est pas fixé de règle.

5.2 - Espaces libres et plantations, aires de jeux et de loisir.

Obligations de planter :

Les aires de stationnement en surface comportant plus de quatre emplacements devront être plantées à raison d'au moins un arbre de haute tige pour 100 mètres carrés de la superficie affectée à cet usage.

La marge de reculement prévue à l'article UD.3.3 ci-dessus, sera traitée en jardin d'agrément.

Les indications des orientations d'aménagement et de programmation relatives aux espaces verts aménagés doivent être respectées dans leur principe de localisation.

Telles qu'indiquées dans les orientations d'aménagement et de programmation en cas de lotissements et opérations de constructions groupées à usage d'habitation, des aires seront traitées et aménagées en espace public engazonné, planté et équipé de jeux pour l'enfance.

Cet aménagement conditionnera la délivrance des permis de construire, conformément aux dispositions des articles L.421-6 (premier alinéa) et R.111-7 (2e alinéa), du Code de l'Urbanisme.

Les plantations seront choisies parmi les essences locales recommandées en annexe au présent règlement. L'utilisation des espèces invasives mentionnées dans cette annexe est exclue.

Les plantations dont la hauteur dépasse deux mètres ne sont autorisées qu'à une distance minimale de deux mètres de la limite séparative ; une distance minimale de 0,5 mètre devant être respectée dans le cas contraire.

Pour toute propriété, construite ou issue d'une division parcellaire après la date d'approbation du présent P.L.U, une surface au moins égale à 30 % de la superficie du terrain sera maintenue non imperméabilisée, libre de construction comme de circulation. Les parkings filtrants sont toutefois compris dans cette superficie. Cette règle ne s'applique pas aux extensions, dans la limite globale de 40 m² d'emprise au sol par propriété existante à la date d'approbation du P.L.U.

5.3 - Emplacements réservés aux espaces verts (ou) nécessaires aux continuités écologiques.

Il n'est pas fixé de règle.

5.4 - Espaces et secteurs contribuant aux continuités écologiques.

Il n'est pas fixé de règle.

5.5 - Eléments de paysage et travaux précédés d'une déclaration préalable, délivrance d'un permis de démolir

Il n'est pas fixé de règle.

5.6 - Terrains et espaces inconstructibles en zone urbaine.

Il n'est pas fixé de règle.

5.7 - Installations nécessaires à la gestion des eaux pluviales et du ruissellement.

Les mares, noues et fossés seront conservés et entretenus, au regard de leur rôle régulateur sur le plan hydrologique. Leur création est recommandée.

5.8 - Caractéristiques des clôtures pour continuités écologiques ou l'écoulement des eaux.

Il n'est pas fixé de règle.

ARTICLE UD.6 - STATIONNEMENT

1- Principes

Le stationnement des véhicules de toute nature correspondant aux besoins des constructions et installations, doit être assuré au-dehors de la voie publique comme des voies privées susceptibles d'être affectées à la circulation publique.

Il devra être réalisé, à l'occasion de toute construction, aménagement ou installation nouvelle, des aires de stationnement sur le terrain propre à l'opération et selon les normes fixées au paragraphe 2 ci-après du présent article.

Cette obligation s'applique en cas de changement de destination, de division, ainsi qu'en cas de construction ou d'aménagement de logements multiples (plusieurs logements dans un même bâtiment, avec ou sans parties communes) ou d'individuels accolés.

Cette obligation n'est pas applicable aux aménagements ou extensions, de faible importance de la surface de plancher des constructions existantes, si l'affectation du bâtiment reste inchangée et si le nombre de logements n'est pas augmenté.

Chaque emplacement, dans une aire collective, doit présenter une accessibilité satisfaisante (aucune place de stationnement ne sera enclavée par d'autres). Une surface moyenne de 25 m² par emplacement, dégagements compris, sera prévue.

Une surface de 15 m² par emplacement, hors dégagement, doit être prévue. Chaque emplacement doit présenter une largeur au moins égale à 2,5 mètres.

Les rampes d'accès aux aires de stationnement en sous-sol ne doivent pas entraîner de modification dans le niveau des trottoirs. Leur pente, dans les cinq premiers mètres à partir de l'alignement, ne devra pas excéder 5 %, sauf impossibilité technique.

2 - Nombre d'emplacements

La norme applicable aux constructions ou établissements non prévus ci-dessous est celle à laquelle ces établissements sont le plus directement assimilables.

Nonobstant les dispositions qui suivent, les constructions de nature et d'importance exceptionnelles pourront faire l'objet de normes différentes, pour autant que le nombre de places permette le stationnement des véhicules hors de la voie publique, et notamment dans le cadre des dispositions de l'article L151-35 du code de l'urbanisme.

Trois places d'hébergement d'un établissement d'hébergement pour personnes âgées dépendantes ou d'une résidence universitaire équivalent à un logement. Lorsque le quotient résultant de l'application du précédent alinéa donne un reste, celui-ci n'est pas pris en compte.

Lorsque le règlement impose la réalisation d'aires de stationnement pour les véhicules motorisés, cette obligation est réduite de 15 % au minimum en contrepartie de la mise à disposition de véhicules électriques munis d'un dispositif de recharge adapté ou de véhicules propres en auto-partage, dans des conditions définies par décret (article L151-31 du code de l'urbanisme).

- Constructions à usage de logements :

Il sera aménagé au moins deux places de stationnement par logement.

En outre, il sera créé des places de stationnement banalisées suivant les principes de localisation indiqués dans ce document.

Ces dispositions ne sont pas applicables aux constructions à usage locatif bénéficiant d'aides de l'État, en application de l'article L151-35 du code de l'urbanisme.

Dispositions spécifiques au lotissement des Gravelins, de l'Achéron et du Clos du Moulin :

Un emplacement de stationnement non clos (dites places du midi) sera créé sur chaque terrain à bâtir afin de garantir la possibilité de stationnement de deux véhicules par parcelle.

Ces emplacements non clos d'une dimension de 5m x 5m, ne pourront jamais être clos en limite sur rue.

- Constructions à usage d'équipements collectifs :

Le nombre de places de stationnement doit être estimé en fonction de l'importance, de la vocation et des besoins de l'opération de construction.

Pour les équipements scolaires, il sera réalisé a minima une place de stationnement sécurisé des vélos pour 8 à 12 élèves (écoles primaires, collèges, lycées, universités et autres).

SECTION III - EQUIPEMENT ET RESEAUX

ARTICLE UD.7 - DESSERTE PAR LES VOIES PUBLIQUES OU PRIVEES

Le projet peut être refusé sur des terrains qui ne seraient pas desservis par des voies publiques ou privées dans des conditions répondant à son importance ou à la destination des constructions ou des aménagements envisagés, et notamment si les caractéristiques de ces voies rendent difficile la circulation ou l'utilisation des engins de lutte contre l'incendie.

Il peut également être refusé ou n'être accepté que sous réserve de prescriptions spéciales si les accès présentent un risque pour la sécurité des usagers des voies publiques ou pour celle des personnes utilisant ces accès. Cette sécurité doit être appréciée compte tenu, notamment, de la position des accès, de leur configuration ainsi que de la nature et de l'intensité du trafic.

Le permis ou la décision prise sur la déclaration préalable peut imposer la réalisation de voies privées ou de tous autres aménagements particuliers nécessaires au respect des conditions de sécurité mentionnées à l'alinéa ci-dessus.

Toute opération doit prendre le minimum d'accès sur les voies publiques. En particulier, lorsque le terrain est desservi par plusieurs voies, les constructions peuvent n'être autorisées que sous réserve que l'accès soit établi sur la voie où la gêne pour la circulation sera la moindre.

Pour être constructible, un terrain doit avoir un accès à une voie publique ou privée ouverte à la circulation automobile et en bon état de viabilité.

Les caractéristiques des accès doivent permettre de satisfaire aux exigences de la sécurité, de la défense contre l'incendie et de la protection civile.

Les accès ne doivent pas entraîner de modification dans le niveau initial de la chaussée, ni des trottoirs, sauf accord du gestionnaire de la voirie.

Les dimensions, formes et caractéristiques techniques des voies doivent être adaptées aux usages qu'elles supportent ou aux opérations qu'elles doivent desservir.

Ces voies seront réalisées dans les règles de l'art, en respectant notamment les prescriptions des catalogues de structures de chaussées, en termes de choix et de mise en œuvre de matériaux, de choix des bordures et de gestion des écoulements pluviaux.

Sont en outre applicables les prescriptions de l'article 4 de l'arrêté du 31 janvier 1986, relatives à la desserte des véhicules incendie.

Aux carrefours, les bordures de trottoirs seront surbaissées, de manière à permettre la circulation des voitures d'enfants et des personnes à mobilité réduite.

Les créations et modifications de voies (hors agglomération comme en agglomération) se raccordant sur la voirie départementale sont soumises à l'accord préalable du gestionnaire de voirie

Concernant la collecte des déchets, sont applicables les dispositions réglementaires du syndicat intercommunal compétent.

ARTICLE UD.8 - DESSERTE PAR LES RESEAUX

1 - Alimentation en eau potable

Toute construction ou installation nouvelle, ainsi que toute extension de construction, qui, par sa destination, implique une utilisation d'eau potable doit être alimentée par branchement à un réseau collectif de distribution sous pression présentant des caractéristiques suffisantes.

2 - Assainissement

La réalisation d'un réseau de type séparatif (eaux usées – eaux pluviales) est obligatoire entre la construction et la limite du domaine public.

a) Eaux usées - Le branchement à un réseau collectif d'assainissement de caractéristiques appropriées est obligatoire pour toute construction ou installation engendrant des eaux usées. En cas de difficultés techniques pour s'y raccorder, un dispositif de relevage pourra être imposé, à la délivrance du permis de construire.

Toute évacuation des eaux ménagères ou des effluents non traités dans les fossés, cours d'eau et égouts pluviaux est interdite. Le rejet dans le réseau collectif ou dans le milieu naturel des eaux résiduaires industrielles, s'il est autorisé, pourra être soumis à conditions particulières et notamment à un prétraitement.

b) Eaux pluviales - Les aménagements réalisés sur un terrain ne doivent pas faire obstacle au libre écoulement des eaux pluviales (articles 640 et 641 du code civil). Le rejet de ces eaux dans le milieu naturel doit faire l'objet de l'autorisation des services compétents.

Si la disposition des bâtiments et la nature du terrain le permettent, les eaux de ruissellement et de toiture seront recueillies et infiltrées sur la propriété. Dans le cas contraire, les aménagements sur le terrain garantiront leur évacuation dans le réseau d'eaux pluviales ou dans les caniveaux de la chaussée mais sans ruissellement sur les trottoirs.

L'exutoire des zones UD pourra être le plan d'eau existant en zone UH.

Dans tous les cas, les rejets seront limités à celui constaté avant l'aménagement. L'infiltration de l'eau de pluie doit être faite au plus près de l'endroit où elle tombe lorsque cela est techniquement possible. Des techniques alternatives peuvent être employées, telles que des noues ou des puits filtrants, visant à limiter les volumes d'eaux de ruissellement collectés.

Les projets neufs ou de renouvellement urbain du domaine public ou privé doivent étudier et mettre en œuvre des techniques permettant d'approcher un rejet nul d'eau pluviale dans les réseaux (qu'ils soient unitaires ou séparatifs), du moins pour les pluies courantes (période de retour de quelques jours à quelques mois).

• 3 - Desserte téléphonique, numérique et électrique

Le raccordement des constructions aux réseaux concessionnaires (Télécommunications, Electricité) doit être en souterrain jusqu'à la limite du domaine public en un point à déterminer en accord avec le service gestionnaire.

L'autorité compétente pourra exiger des compteurs d'eau et d'électricité séparés, à raison d'un compteur par réseau et par logement.

*

* *

TITRE III

DISPOSITIONS APPLICABLES AUX ZONES D'URBANISATION FUTURE ET AUX ZONES AGRICOLES OU NATURELLES

Art. R. 151-20. – Les zones à urbaniser sont dites « zones AU ». Peuvent être classés en zone à urbaniser les secteurs destinés à être ouverts à l'urbanisation.

Lorsque les voies ouvertes au public et les réseaux d'eau, d'électricité et, le cas échéant, d'assainissement existant à la périphérie immédiate d'une zone AU ont une capacité suffisante pour desservir les constructions à implanter dans l'ensemble de cette zone et que des orientations d'aménagement et de programmation et, le cas échéant, le règlement en ont défini les conditions d'aménagement et d'équipement, les constructions y sont autorisées soit lors de la réalisation d'une opération d'aménagement d'ensemble, soit au fur et à mesure de la réalisation des équipements internes à la zone prévus par les orientations d'aménagement et de programmation et, le cas échéant, le règlement.

Lorsque les voies ouvertes au public et les réseaux d'eau, d'électricité et, le cas échéant, d'assainissement existant à la périphérie immédiate d'une zone AU n'ont pas une capacité suffisante pour desservir les constructions à implanter dans l'ensemble de cette zone, son ouverture à l'urbanisation est subordonnée à une modification ou à une révision du plan local d'urbanisme comportant notamment les orientations d'aménagement et de programmation de la zone.

Art. R. 151-22. – Les zones agricoles sont dites « zones A ». Peuvent être classés en zone agricole les secteurs de la commune, équipés ou non, à protéger en raison du potentiel agronomique, biologique ou économique des terres agricoles.

Art. R. 151-23. – Peuvent être autorisées, en zone A :

1o Les constructions et installations nécessaires à l'exploitation agricole ou au stockage et à l'entretien de matériel agricole par les coopératives d'utilisation de matériel agricole agréées au titre de l'article L. 525-1 du code rural et de la pêche maritime ;

2o Les constructions, installations, extensions ou annexes aux bâtiments d'habitation, changements de destination et aménagements prévus par les articles L. 151-11, L. 151-12 et L. 151-13, dans les conditions fixées par ceux-ci.

Art. R. 151-24. – Les zones naturelles et forestières sont dites « zones N ». Peuvent être classés en zone naturelle et forestière, les secteurs de la commune, équipés ou non, à protéger en raison :

1o Soit de la qualité des sites, milieux et espaces naturels, des paysages et de leur intérêt, notamment du point de vue esthétique, historique ou écologique ;

2o Soit de l'existence d'une exploitation forestière ;

3o Soit de leur caractère d'espaces naturels ;

4o Soit de la nécessité de préserver ou restaurer les ressources naturelles ;

5o Soit de la nécessité de prévenir les risques notamment d'expansion des crues.

Art. R. 151-25. – Peuvent être autorisées en zone N :

1o Les constructions et installations nécessaires à l'exploitation agricole et forestière, ou au stockage et à l'entretien de matériel agricole par les coopératives d'utilisation de matériel agricole agréées au titre de l'article L. 525-1 du code rural et de la pêche maritime ;

2o Les constructions, installations, extensions ou annexes aux bâtiments d'habitation, changements de destination et aménagements prévus par les articles L. 151-11, L. 151-12 et L. 151-13, dans les conditions fixées par ceux-ci.

• Le présent titre s'applique aux zones suivantes :

- Zone 1 AU d'extension urbaine à vocation principale de logement
- Zone 2 AU d'extension urbaine différée, à vocation principale de logement
- Zone 2 AUx d'extension urbaine différée à vocation principale d'activités touristiques
- Zone A naturelle agricole
- Zone N naturelle protégée

TITRE III

CHAPITRE I

DISPOSITIONS APPLICABLES A LA ZONE 1AU.

CARACTERES ET VOCATION DE LA ZONE

Il s'agit d'une zone actuellement non équipée, destinée à permettre l'extension de l'agglomération sous forme d'opérations d'ensemble exclusivement (ZAC, lotissement ou ensembles de constructions groupées), sous réserve de la réalisation des équipements nécessaires.

Son urbanisation est conditionnée à la réalisation des équipements collectifs internes nécessaires, en voirie et réseaux divers, conformément aux schémas de composition présentés dans les "orientations d'aménagement et de programmation".

Les renforcements et les extensions de réseaux extérieurs à l'opération, rendus nécessaires par les projets de construction pourront être mis à la charge des pétitionnaires en application notamment des articles L.332-6, L332-11-1 et L.332-15 du code de l'urbanisme.

Le règlement tend essentiellement à reconduire les principales caractéristiques de la trame parcellaire comme de la densité construite des lotissements situés à proximité, et à assurer une bonne liaison de cette urbanisation avec le bourg ancien, ainsi que son intégration dans le site vis-à-vis des espaces naturels environnants.

L'urbanisation de cette zone sera réalisée selon les principes définis notamment dans les « orientations d'aménagement » du plan local d'urbanisme.

Les principes de composition urbaine répondent aux objectifs suivants :

- gérer la transition urbaine et paysagère avec les quartiers périphériques,
- favoriser une meilleure perméabilité aux circulations piétonnières et cyclables, y compris avec les quartiers périphériques,
- optimiser le foncier disponible, au regard d'un principe de densité construite.

*

*

*

SECTION I

ARTICLE 1AU.1 - INTERDICTION ET LIMITATION DE CERTAINS USAGES ET AFFECTATIONS DES SOLS, CONSTRUCTIONS ET ACTIVITES

1.1 - Sont interdits : tous les modes d'occupation et d'utilisation du sol qui ne sont pas soumis à conditions à l'article 1AU.1.2.1.

1.2 - Sont soumis à conditions :

- Le permis de construire peut être refusé ou n'être accordé que sous réserve de l'observation de prescriptions spéciales si les constructions sont de nature, par leur localisation, à compromettre la conservation ou la mise en valeur d'un site ou de vestiges archéologiques.

- Le projet peut être refusé si, par sa situation ou son importance, il impose soit la réalisation par la commune d'équipements publics nouveaux hors de proportion avec ses ressources actuelles, soit un surcroît important des dépenses de fonctionnement des services publics.

1.2.1 Les occupations et utilisations du sol suivantes ne sont admises que si elles respectent les conditions définies, ainsi que les principes de composition urbaine définis dans les orientations d'aménagement et de programmation :

- Dans le cas d'un lotissement ou dans celui de la construction, sur un même terrain, de plusieurs bâtiments dont le terrain d'assiette doit faire l'objet d'une division en propriété ou en jouissance, les règles édictées par le plan local d'urbanisme sont appréciées au regard de chaque parcelle ainsi divisée, en application des dispositions de l'article R151-21 du code de l'urbanisme, dernier alinéa.

- Les lotissements au sens des articles L442-1 et R442-1 du Code de l'Urbanisme, ainsi que les ensembles de constructions groupées à usage principal d'habitation, à condition :

. que chaque opération porte soit sur la totalité d'un ou plusieurs secteurs, soit sur une superficie représentant au moins un hectare dans le ou les secteurs concernés, s'il s'agit d'une première opération, aucune superficie minimale n'étant imposée ensuite.

- Les constructions et installations nécessaires aux services publics ou d'intérêt collectif.

- En application des dispositions de l'article L151-14 du code de l'urbanisme, aucun logement ne pourra présenter une superficie inférieure à 30 m² de surface de plancher.

- Les éoliennes, à condition qu'elles soient de type hélicoïdal ou posées sur toiture, dans la limite de hauteur prescrite à l'article 3.2.

ARTICLE 1AU.2 - MIXITE FONCTIONNELLE ET SOCIALE.

2.1 - Mixité des destinations ou sous-destinations au sein d'une construction ou d'une unité foncière.

Il n'est pas fixé de règle.

2.2 - Majorations de volume constructible.

Il n'est pas fixé de règle.

2.3 - Règles différenciées entre le rez-de-chaussée et les étages supérieurs des constructions.

Il n'est pas fixé de règle.

2.4 - Quartiers dans lesquels doit être préservée ou développée la diversité commerciale.

Il n'est pas fixé de règle.

2.5 - Majorations de volume constructible (habitations).

Il n'est pas fixé de règle.

SECTION II - CARACTERISTIQUES URBAINE, ARCHITECTURALE, ENVIRONNEMENTALE ET PAYSAGERE

ARTICLE 1AU.3 - VOLUMETRIE ET IMPLANTATION DES CONSTRUCTIONS

3.1 - Emprise au sol.

Dans le cas d'un lotissement ou dans celui de la construction, sur une unité foncière ou sur plusieurs unités foncières contiguës, de plusieurs bâtiments dont le terrain d'assiette doit faire l'objet d'une division en propriété ou en jouissance, les règles édictées par le plan local d'urbanisme sont appréciées au regard de chaque parcelle ainsi divisée.

- L'emprise au sol des constructions de toute nature, y compris les annexes, ne peut excéder :
 - 40 % de la superficie de la propriété dans les secteurs de maisons en bande définies dans les Orientations d'Aménagement et de Programmation ;
 - 30 % de la superficie de la propriété dans les secteurs disposés en îlot ouvert.
- Cette règle ne s'applique pas aux équipements collectifs d'infrastructure ou de superstructure.

3.2 - Hauteur maximale des constructions

La hauteur totale des constructions est mesurée à partir **du point le plus bas** du sol naturel jusqu'au point le plus élevé du bâtiment (faîtage) à l'exception des ouvrages techniques, cheminées et autres superstructures.

- La hauteur totale des constructions ne doit pas excéder 10 mètres et 2 niveaux, soit R + 1 ou R + Comble aménageable.

Le niveau bas des rez-de-chaussée sera au moins égal à la cote la plus élevée du terrain naturel ou du niveau de la voie de desserte au droit de la parcelle considérée.

Ne sont pas soumis aux règles de hauteur résultant du présent article les équipements collectifs d'infrastructure ou de superstructure lorsque leurs caractéristiques techniques l'imposent.

3.3 - Implantation des constructions par rapport aux voies et emprises publiques

Dans le cas d'un lotissement ou dans celui de la construction, sur une unité foncière ou sur plusieurs unités foncières contiguës, de plusieurs bâtiments dont le terrain d'assiette doit faire l'objet d'une division en propriété ou en jouissance, les règles édictées par le plan local d'urbanisme sont appréciées au regard de chaque parcelle ainsi divisée.

- En l'absence d'indications définies dans les orientations d'aménagement et de programmation, toute construction doit respecter une marge de reculement au moins égale à 5 mètres par rapport à l'alignement* actuel ou futur des voies de desserte.

Au droit des garages, ce retrait pourra être porté à un minimum de 7 mètres de l'alignement.

- Le long de la RD 411, les constructions doivent en outre s'implanter à une distance minimale de 75 mètres par rapport à l'axe de la voie.

Pour l'implantation des postes de transformation électrique ou de détente de gaz, il pourra ne pas être imposé de marge de reculement par rapport à l'alignement des voies, à condition que par leur aspect et leur présentation, ils s'intègrent parfaitement aux constructions qui les jouxtent.

3.4 - Implantation des constructions par rapport aux limites séparatives de propriétés

Dans le cas d'un lotissement ou dans celui de la construction, sur une unité foncière ou sur plusieurs unités foncières contiguës, de plusieurs bâtiments dont le terrain d'assiette doit faire l'objet d'une division en propriété ou en jouissance, les règles édictées par le plan local d'urbanisme sont appréciées au regard de chaque parcelle ainsi divisée.

Les façades implantées ou édifiées en limite séparative doivent rester aveugles.

A moins qu'elle ne soit édifiée en limite séparative, toute construction devra respecter par rapport à la dite limite une distance au moins égale à 4 mètres en cas de murs avec baies. Cependant, en cas de murs aveugles ou si toutefois ces baies présentent une superficie totale inférieure à 1 m² par façade, chacune ne pouvant excéder 0,5 m², la construction respectera une distance d'au moins un mètre par rapport à la limite séparative.

- En l'absence d'indications définies dans les orientations d'aménagement et de programmation, l'implantation en limite n'est autorisée que sur une seule limite séparative.

Cette disposition pourra ne pas être imposée pour les équipements collectifs d'infrastructure ou de superstructure.

3.5 - Implantation des constructions par rapport aux autres constructions sur une même propriété

Dans le cas d'un lotissement ou dans celui de la construction, sur une unité foncière ou sur plusieurs unités foncières contiguës, de plusieurs bâtiments dont le terrain d'assiette doit faire l'objet d'une division en propriété ou en jouissance, les règles édictées par le plan local d'urbanisme sont appréciées au regard de chaque parcelle ainsi divisée.

- Une distance au moins égale à 8 mètres est imposée entre deux bâtiments non contigus dont l'un au moins comporte une ou plusieurs baies en vue directe.

Cette distance est ramenée à 2 mètres dans le cas contraire ou si ces baies présentent une superficie totale inférieure à 1 m² par façade, chacune ne pouvant excéder 0,5 m².

ARTICLE 1AU.4 - QUALITE URBAINE, ARCHITECTURALE, ENVIRONNEMENTALE ET PAYSAGERE

4.1 - Règles volumétriques pour insertion dans le contexte, en lien avec les bâtiments contigus

Dans les secteurs déjà partiellement bâtis, présentant une unité d'aspect l'autorisation de construire à une hauteur supérieure à la hauteur moyenne des constructions avoisinantes peut être refusée ou subordonnée à des prescriptions particulières.

4.2 - Caractéristiques architecturales des façades et toitures des constructions ainsi que des clôtures

Les dénominations de matériaux, autorisés, recommandés ou interdits dans le présent article doivent être entendues comme désignant le matériau lui-même ou tout autre matériau présentant le même aspect.

Les constructions en bardage ou ossature bois sont autorisées, à condition que les éléments constructifs soient de dimension modeste et que les chaînages d'angle soient ajustés sans débord.

Dispositions particulières pour les constructions à usage d'habitation : les constructions avec toitures plates ne sont autorisées que si elles répondent à des objectifs de performances énergétiques.

Les constructions nouvelles doivent présenter un aspect esthétique compatible avec le caractère ou l'intérêt des lieux avoisinants, des sites et des paysages.

Toitures

Les combles et toitures doivent présenter une simplicité de volume et une unité de conception.

Les toitures en terrasse sont autorisées sans conditions de performances énergétiques pour les constructions autres que d'habitation.

Les toitures à pentes seront recouvertes de matériaux ayant l'aspect et la couleur soit de la tuile vieillie, soit de bacs-acier laqués de couleur analogue.

Parements extérieurs

Les différents murs d'un bâtiment ou d'un ensemble de bâtiments, aveugles ou non, visibles d'une voie publique, doivent présenter un aspect et une couleur en harmonie avec les constructions avoisinantes.

L'emploi sans enduit de matériaux destinés à être recouverts (carreaux de plâtre, brique creuse, parpaing, etc.) est interdit sur des bâtiments visibles depuis les voies publiques.

Les couleurs des matériaux de parement et des peintures extérieures doivent s'harmoniser entre elles et ne pas porter atteinte au caractère ou à l'intérêt des lieux avoisinants.

Clôtures

Les clôtures doivent être conformes aux dispositions définies par le cahier des charges des lotissements. Leur hauteur ne devra pas excéder 2 mètres.

Les hauteurs seront mesurées côté rue mais éléments de portail non compris.

Les clôtures sur rue telles que : cannisses synthétiques ou naturelles, toiles, grillage nu, tubulaire, panneaux de béton entre potelets, sont interdites. Les grilles en fer forgé sont admises à condition que le dessin de la grille soit situé dans le plan vertical de la clôture.

En cas de terrain en pente, si des décalages de niveau sont effectués à intervalles réguliers, ils le seront de manière à respecter les hauteurs maximales définies ci-dessus en tout point de la clôture.

Dispositions diverses

Les citernes non enterrées de combustibles seront implantées de manière à n'être pas visibles depuis la voie publique.

Dans le cas des vérandas, des matériaux de couverture autres que la tuile sont autorisés, à condition que leur hauteur totale n'excède pas celle de la construction principale mesurée à l'égout du toit et qu'elles soient réalisées avec des châssis d'une couleur en harmonie avec celles de la construction principale.

Les dispositions édictées par le présent article, relatives aux toitures, aux façades et aux clôtures, pourront ne pas être imposées en cas d'adjonction à une construction existante, réalisée dans le même style architectural, ou s'il s'agit d'un projet d'architecture solaire ou utilisant des techniques bio-climatiques, ou s'il s'agit de projets d'architecture contemporaine, sous réserve toutefois que leur intégration dans l'environnement naturel ou urbain soit particulièrement étudiée.

Les ouvrages techniques de production d'énergie, tels que panneaux solaires et climatisation, seront incorporés dans les plans de toiture ou les plans de façades. Les pompes à chaleur seront posées au sol ou implantées de manière à ne pas être visibles depuis la voie publique.

Pour les vérandas, verrières ou baies vitrées, les dispositions relatives aux toitures et aux parements extérieurs pourront ne pas être imposées, à condition que leur hauteur totale soit inférieure à la hauteur à l'égout de la construction principale, sauf en cas de raccord harmonieux avec celle-ci. Elles ne devront pas être construites en matériaux de couleur aluminium naturel.

4.3 - Performances énergétiques et environnementales.

Les constructions devront prendre en compte tout ou partie des objectifs du développement durable et de la préservation de l'environnement suivants, tout en s'inscrivant en harmonie avec le paysage urbain existant :

- utiliser les matériaux renouvelables, récupérables et recyclables ; intégrer des dispositifs de récupération de l'eau de pluie,
- prévoir une isolation thermique qui limite les déperditions l'hiver et les apports de chaleur l'été, pour réduire les consommations d'énergie,
- utiliser des énergies renouvelables, solaires (utilisation passive et active de l'énergie solaire), géothermie, etc. et des énergies recyclées,
- orienter les bâtiments pour favoriser la récupération des apports solaires et valoriser la lumière naturelle, afin de limiter les dépenses énergétiques.

4.4 - Prise en compte des risques d'inondation et de submersion.

Il n'est pas fixé de règle.

ARTICLE 1AU.5 - TRAITEMENT ENVIRONNEMENTAL ET PAYSAGER DES ESPACES NON BATIS ET ABORDS DES CONSTRUCTIONS

5.1 - Coefficient de biotope.

Il n'est pas fixé de règle.

5.2 - Espaces libres et plantations, aires de jeux et de loisir.

Obligations de planter :

Les aires de stationnement en surface seront pourvues d'un accompagnement planté et paysagé.

La marge de reculement prévue à l'article 1AU.3.3 ci-dessus, sera traitée en jardin d'agrément.

Les indications des orientations d'aménagement et de programmation relatives aux espaces verts aménagés doivent être respectées dans leur principe de localisation.

Telles qu'indiquées dans les orientations d'aménagement et de programmation en cas de lotissements et opérations de constructions groupées à usage d'habitation, des aires seront traitées et aménagées en espace public engazonné, planté et équipé de jeux pour l'enfance.

Cet aménagement conditionnera la délivrance des permis de construire, conformément aux dispositions des articles L.421-6 (premier alinéa) et R.111-7 (2e alinéa), du Code de l'Urbanisme.

Les plantations seront choisies parmi les essences locales recommandées en annexe au présent règlement. L'utilisation des espèces invasives mentionnées dans cette annexe est exclue.

Les plantations dont la hauteur dépasse deux mètres ne sont autorisées qu'à une distance minimale de deux mètres de la limite séparative ; une distance minimale de 0,5 mètre devant être respectée dans le cas contraire.

Pour toute propriété, construite ou issue d'une division parcellaire après la date d'approbation du présent P.L.U, une surface au moins égale à 30 % de la superficie du terrain sera maintenue non imperméabilisée, libre de construction comme de circulation (ou d'ouvrages enterrés). Les parkings filtrants sont toutefois compris dans cette superficie. Cette règle ne s'applique pas aux extensions, dans la limite globale de 40 m² d'emprise au sol par propriété.

5.3 - Emplacements réservés aux espaces verts (ou) nécessaires aux continuités écologiques.

Il n'est pas fixé de règle.

5.4 - Espaces et secteurs contribuant aux continuités écologiques.

Il n'est pas fixé de règle.

5.5 - Eléments de paysage et travaux précédés d'une déclaration préalable, délivrance d'un permis de démolir

Il n'est pas fixé de règle.

5.6 - Terrains et espaces inconstructibles en zone urbaine.

Il n'est pas fixé de règle.

5.7 - Installations nécessaires à la gestion des eaux pluviales et du ruissellement.

Les mares, noues et fossés seront conservés et entretenus, au regard de leur rôle régulateur sur le plan hydrologique. Leur création est recommandée.

5.8 - Caractéristiques des clôtures pour continuités écologiques ou l'écoulement des eaux.

Il n'est pas fixé de règle.

ARTICLE 1AU.6 - STATIONNEMENT

1- Principes

Le stationnement des véhicules de toute nature correspondant aux besoins des constructions et installations, doit être assuré au-dehors de la voie publique comme des voies privées susceptibles d'être affectées à la circulation publique.

Il devra être réalisé, à l'occasion de toute construction, aménagement ou installation nouvelle, des aires de stationnement sur le terrain propre à l'opération et selon les normes fixées au paragraphe 2 ci-après du présent article.

Cette obligation s'applique en cas de changement de destination, de division, ainsi qu'en cas de construction ou d'aménagement de logements multiples (plusieurs logements dans un même bâtiment, avec ou sans parties communes) ou d'individuels accolés.

Cette obligation n'est pas applicable aux aménagements ou extensions, de faible importance de la surface de plancher des constructions existantes, si l'affectation du bâtiment reste inchangée et si le nombre de logements n'est pas augmenté.

Chaque emplacement, dans une aire collective, doit présenter une accessibilité satisfaisante (aucune place de stationnement ne sera enclavée par d'autres). Une surface moyenne de 25 m² par emplacement, dégagements compris, sera prévue.

Une surface de 15 m² par emplacement, hors dégagement, doit être prévue. Chaque emplacement doit présenter une largeur au moins égale à 2,5 mètres.

Les rampes d'accès aux aires de stationnement en sous-sol ne doivent pas entraîner de modification dans le niveau des trottoirs. Leur pente, dans les cinq premiers mètres à partir de l'alignement, ne devra pas excéder 5 %, sauf impossibilité technique.

2 - Nombre d'emplacements

La norme applicable aux constructions ou établissements non prévus ci-dessous est celle à laquelle ces établissements sont le plus directement assimilables.

Nonobstant les dispositions qui suivent, les constructions de nature et d'importance exceptionnelles pourront faire l'objet de normes différentes, pour autant que le nombre de places permette le stationnement des véhicules hors de la voie publique, et notamment dans le cadre des dispositions de l'article L151-35 du code de l'urbanisme.

Trois places d'hébergement d'un établissement d'hébergement pour personnes âgées dépendantes ou d'une résidence universitaire équivalent à un logement. Lorsque le quotient résultant de l'application du précédent alinéa donne un reste, celui-ci n'est pas pris en compte.

Lorsque le règlement impose la réalisation d'aires de stationnement pour les véhicules motorisés, cette obligation est réduite de 15 % au minimum en contrepartie de la mise à disposition de véhicules électriques munis d'un dispositif de recharge adapté ou de véhicules propres en auto-partage, dans des conditions définies par décret (article L151-31 du code de l'urbanisme).

- Constructions à usage de logements :

Il sera aménagé au moins deux places de stationnement par logement. En outre, dans les orientations d'aménagement et de programmation, il sera créé des places de stationnement banalisées suivant les principes de localisation indiqués dans ce document.

Ces dispositions ne sont pas applicables aux constructions à usage locatif bénéficiant d'aides de l'État, en application de l'article L151-35 du code de l'urbanisme.

- Constructions à usage d'équipements collectifs :

Le nombre de places de stationnement doit être estimé en fonction de l'importance, de la vocation et des besoins de l'opération de construction.

Pour les équipements scolaires, il sera réalisé a minima une place de stationnement sécurisé des vélos pour 8 à 12 élèves (écoles primaires, collèges, lycées, universités et autres).

SECTION III - EQUIPEMENT ET RESEAUX

ARTICLE 1AU.7 - DESSERTE PAR LES VOIES PUBLIQUES OU PRIVEES

Sont applicables les principes de localisation, d'affectation et de fonctionnement de voirie définis dans les orientations d'aménagement et de programmation.

La réalisation des voiries devra réserver une emprise nécessaire aux circulations agricoles.

Le projet peut être refusé sur des terrains qui ne seraient pas desservis par des voies publiques ou privées dans des conditions répondant à son importance ou à la destination des constructions ou des aménagements envisagés, et notamment si les caractéristiques de ces voies rendent difficile la circulation ou l'utilisation des engins de lutte contre l'incendie.

Il peut également être refusé ou n'être accepté que sous réserve de prescriptions spéciales si les accès présentent un risque pour la sécurité des usagers des voies publiques ou pour celle des personnes utilisant ces accès. Cette sécurité doit être appréciée compte tenu, notamment, de la position des accès, de leur configuration ainsi que de la nature et de l'intensité du trafic.

Le permis ou la décision prise sur la déclaration préalable peut imposer la réalisation de voies privées ou de tous autres aménagements particuliers nécessaires au respect des conditions de sécurité mentionnées à l'alinéa ci-dessus.

Toute opération doit prendre le minimum d'accès sur les voies publiques. En particulier, lorsque le terrain est desservi par plusieurs voies, les constructions peuvent n'être autorisées que sous réserve que l'accès soit établi sur la voie où la gêne pour la circulation sera la moindre.

Pour être constructible, un terrain doit avoir un accès à une voie publique ou privée ouverte à la circulation automobile et en bon état de viabilité.

Les caractéristiques des accès doivent permettre de satisfaire aux exigences de la sécurité, de la défense contre l'incendie et de la protection civile.

Les accès ne doivent pas entraîner de modification dans le niveau initial de la chaussée, ni des trottoirs, sauf accord du gestionnaire de la voirie.

Les dimensions, formes et caractéristiques techniques des voies doivent être adaptées aux usages qu'elles supportent ou aux opérations qu'elles doivent desservir.

Ces voies seront réalisées dans les règles de l'art, en respectant notamment les prescriptions des catalogues de structures de chaussées, en termes de choix et de mise en œuvre de matériaux, de choix des bordures et de gestion des écoulements pluviaux.

Sont en outre applicables les prescriptions de l'article 4 de l'arrêté du 31 janvier 1986, relatives à la desserte des véhicules incendie.

Aux carrefours, les bordures de trottoirs seront surbaissées, de manière à permettre la circulation des voitures d'enfants et des personnes à mobilité réduite.

Les créations et modifications de voies (hors agglomération comme en agglomération) se raccordant sur la voirie départementale sont soumises à l'accord préalable du gestionnaire de voirie.

Concernant la collecte des déchets, sont applicables les dispositions réglementaires du syndicat intercommunal compétent.

ARTICLE 1AU.8 - DESSERTE PAR LES RESEAUX

1 - Alimentation en eau potable

Toute construction ou installation nouvelle, ainsi que toute extension de construction, qui, par sa destination, implique une utilisation d'eau potable doit être alimentée par branchement à un réseau collectif de distribution sous pression présentant des caractéristiques suffisantes.

2 - Assainissement

La réalisation d'un réseau de type séparatif (eaux usées – eaux pluviales) est obligatoire entre la construction et la limite du domaine public.

a) Eaux usées - Le branchement à un réseau collectif d'assainissement de caractéristiques appropriées est obligatoire pour toute construction ou installation engendrant des eaux usées. En cas de difficultés techniques pour s'y raccorder, un dispositif de relevage pourra être imposé, à la délivrance du permis de construire.

Toute évacuation des eaux ménagères ou des effluents non traités dans les fossés, cours d'eau et égouts pluviaux est interdite. Le rejet dans le réseau collectif ou dans le milieu naturel des eaux résiduaires industrielles, s'il est autorisé, pourra être soumis à conditions particulières et notamment à un prétraitement.

b) Eaux pluviales - Les aménagements réalisés sur un terrain ne doivent pas faire obstacle au libre écoulement des eaux pluviales (articles 640 et 641 du code civil). Le rejet de ces eaux dans le milieu naturel doit faire l'objet de l'autorisation des services compétents.

Si la disposition des bâtiments et la nature du terrain le permettent, les eaux de ruissellement et de toiture seront recueillies et infiltrées sur la propriété. ~~Dans le cas contraire, les aménagements sur le terrain garantiront leur évacuation dans le réseau d'eaux pluviales ou dans les caniveaux de la chaussée mais sans ruissellement sur les trottoirs.~~

Dans tous les cas, les rejets seront limités à celui constaté avant l'aménagement. L'infiltration de l'eau de pluie doit être faite au plus près de l'endroit où elle tombe lorsque cela est techniquement possible. Des techniques alternatives peuvent être employées, telles que des noues ou des puits filtrants, visant à limiter les volumes d'eaux de ruissellement collectés.

Les projets neufs ou de renouvellement urbain du domaine public ou privé doivent étudier et mettre en œuvre des techniques permettant d'approcher un rejet nul d'eau pluviale dans les réseaux (qu'ils soient unitaires ou séparatifs), du moins pour les pluies courantes (période de retour de quelques jours à quelques mois).

• 3 - Desserte téléphonique, numérique et électrique

Le raccordement des constructions aux réseaux concessionnaires (Télécommunications, Electricité) doit être en souterrain jusqu'à la limite du domaine public en un point à déterminer en accord avec le service gestionnaire.

Dans les opérations d'ensemble, la desserte des réseaux intérieurs doit être enterrée.

L'autorité compétente pourra exiger des compteurs d'eau et d'électricité séparés, à raison d'un compteur par réseau et par logement.

DEFINITIONS ET ANNEXES

1 - ALIGNEMENT

L'alignement est la limite commune d'un fond privé et du domaine public d'une voie de circulation. On peut dire aussi qu'il délimite l'emprise du domaine public.

Il est soit conservé en l'état actuel, soit déplacé en vertu d'un plan d'alignement approuvé (général ou partiel selon qu'il concerne la totalité d'une voie ou seulement une section). L'alignement qui doit être respecté à l'occasion de toute opération de constructions, réparation, clôture peut être porté à la connaissance du propriétaire concerné par un arrêté d'alignement délivré par l'autorité compétente.

S'agissant d'une desserte privée, l'alignement sera conventionnellement la limite effective actuelle de l'emprise de cette desserte, en application de son statut juridique propre, par rapport aux propriétés riveraines.

Les P.L.U. peuvent prévoir de nouvelles limites du domaine public des voies sous la forme d'emplacements réservés. Ils peuvent aussi supprimer des alignements approuvés devenus inadaptés ou inopportuns en ne les faisant pas figurer au "tableau des servitudes" (annexe 5D) du P.L.U., ce qui, en application de l'article L.152-7 du Code de l'Urbanisme, leur enlève, à l'issue d'un délai d'un an à compter de l'approbation du P.L.U., toute valeur d'opposabilité.

2 - COEFFICIENT D'OCCUPATION DU SOL

Définition abrogée par la loi n° 2014-366 du 24 mars 2014 pour l'accès au logement et un urbanisme rénové.

3 - EMBLEMES RESERVES

Ces emplacements figurent sous une légende spécifique aux documents graphiques de zonage du P.L.U. et font l'objet de la pièce 5.A du document. Les conséquences juridiques vis à vis des propriétaires concernés font l'objet de l'article suivant du code de l'urbanisme.

Article L151-41 du code de l'urbanisme :

Le règlement peut délimiter des terrains sur lesquels sont institués :

- 1° Des emplacements réservés aux voies et ouvrages publics dont il précise la localisation et les caractéristiques ;
- 2° Des emplacements réservés aux installations d'intérêt général à créer ou à modifier ;
- 3° Des emplacements réservés aux espaces verts à créer ou à modifier ou aux espaces nécessaires aux continuités écologiques
- 4° Dans les zones urbaines et à urbaniser, des emplacements réservés en vue de la réalisation, dans le respect des objectifs de mixité sociale, de programmes de logements qu'il définit ;
- 5° Dans les zones urbaines et à urbaniser, des servitudes interdisant, sous réserve d'une justification particulière, pour une durée au plus de cinq ans dans l'attente de l'approbation par la commune d'un projet d'aménagement global, les constructions ou installations d'une superficie supérieure à un seuil défini par le règlement. Ces servitudes ne peuvent avoir pour effet d'interdire les travaux ayant pour objet l'adaptation, le changement de destination, la réfection ou l'extension limitée des constructions existantes.

Art. L. 230-1. - Les droits de délaissement prévus par les articles L. 152-2, L. 311-2 ou L. 424-1, s'exercent dans les conditions prévues par le présent titre.

La mise en demeure de procéder à l'acquisition d'un terrain bâti ou non est adressée par le propriétaire à la mairie de la commune où se situe le bien. Elle mentionne les fermiers, locataires, ceux qui ont des droits d'emphytéose, d'habitation ou d'usage et ceux qui peuvent réclamer des servitudes.

Les autres intéressés sont mis en demeure de faire valoir leurs droits par publicité collective à l'initiative de la collectivité ou du service public qui fait l'objet de la mise en demeure. Ils sont tenus de se faire connaître à ces derniers, dans le délai de deux mois, à défaut de quoi ils perdent tout droit à indemnité.

Art. L. 230-2. - Au cas où le terrain viendrait à faire l'objet d'une transmission pour cause de décès, les ayant droit du propriétaire décédé peuvent, sur justification que l'immeuble en cause représente au moins la moitié de l'actif successoral et sous réserve de présenter la demande d'acquisition dans le délai de six mois à compter de l'ouverture de la succession, si celle-ci n'a pas été formulée par le propriétaire décédé, exiger qu'il soit sursis, à concurrence du montant de son prix, au recouvrement des droits de mutation afférents à la succession tant que ce prix n'aura pas été payé.

Art. L. 230-3. - La collectivité ou le service public qui fait l'objet de la mise en demeure doit se prononcer dans le délai d'un an à compter de la réception en mairie de la demande du propriétaire.

En cas d'accord amiable, le prix d'acquisition doit être payé au plus tard deux ans à compter de la réception en mairie de cette demande.

A défaut d'accord amiable à l'expiration du délai d'un an mentionné au premier alinéa, le juge de l'expropriation, saisi soit par le propriétaire, soit par la collectivité ou le service public qui a fait l'objet de la mise en demeure, prononce le transfert de propriété et fixe le prix de l'immeuble. Ce prix, y compris l'indemnité de réemploi, est fixé et payé comme en matière d'expropriation, sans qu'il soit tenu compte des dispositions qui ont argumenté le droit de délaissement.

La date de référence prévue à l'article L. 322-2 du code de l'expropriation pour cause d'utilité publique est celle à laquelle est devenu opposable aux tiers le plus récent des actes rendant public le plan local d'urbanisme ou l'approuvant, le révisant ou le modifiant et délimitant la zone dans laquelle est situé le terrain. En l'absence de plan d'occupation des sols rendu public ou de plan local d'urbanisme, la date de référence est, pour le cas mentionné à l'article L. 424-1, celle d'un an avant l'ouverture de l'enquête préalable à la déclaration d'utilité publique, pour les cas mentionnés aux articles L. 102-13 et L. 424-1, celle de la publication de l'acte ayant pris le projet en considération et, pour les cas mentionnés à l'article L. 311-2, un an avant la création de la zone d'aménagement concerté.

Le juge de l'expropriation fixe également, s'il y a lieu, les indemnités auxquelles peuvent prétendre les personnes mentionnées à l'article L. 230-2.

Le propriétaire peut requérir l'emprise totale de son terrain dans les cas prévus aux articles L. 242-1 à L. 242-5 du code de l'expropriation pour cause d'utilité publique.

L'acquisition d'un terrain situé en emplacement réservé peut, avec l'accord de la personne publique au bénéfice de laquelle la réserve est inscrite au plan, être réalisée par une autre personne publique ou le titulaire d'une concession d'aménagement, la destination de l'emplacement réservé restant inchangée.

Art. L. 230-4. - Dans le cas des terrains réservés en application de l'article L. 152-2, les limitations au droit de construire et la réserve ne sont plus opposables si le juge de l'expropriation

n'a pas été saisi trois mois après l'expiration du délai d'un an mentionné à l'article L. 230-3. Cette disposition ne fait pas obstacle à la saisine du juge de l'expropriation au-delà de ces trois mois dans les conditions prévues au troisième alinéa de l'article L. 230-3.

Art. L. 230-5. - L'acte ou la décision portant transfert de propriété éteint par lui-même et à sa date tous droits réels ou personnels existants sur les immeubles cédés même en l'absence de déclaration d'utilité publique antérieure. Les droits des créanciers inscrits sont reportés sur le prix dans les conditions prévues à l'article L. 222-3 du code de l'expropriation pour cause d'utilité publique.

Art. L. 230-6. - Les dispositions de l'article L. 221-2 sont applicables aux biens acquis par une collectivité ou un service public en application du présent titre."

4 - EMPRISE AU SOL

Art. R 420-1. - L'emprise au sol au sens du présent livre est la projection verticale du volume de la construction, tous débords et surplombs inclus.

Toutefois, les ornements tels que les éléments de modénature et les marquises sont exclus, ainsi que les débords de toiture lorsqu'ils ne sont pas soutenus par des poteaux ou des encorbellements.

5 - ESPACES BOISES CLASSES

Article L.113-1 du Code de l'Urbanisme :

Les plans locaux d'urbanisme peuvent classer comme espaces boisés, les bois, forêts, parcs à conserver, à protéger ou à créer, qu'ils relèvent ou non du régime forestier, enclos ou non, attenant ou non à des habitations. Ce classement peut s'appliquer également à des arbres isolés, des haies ou réseaux de haies ou des plantations d'alignements.

Article L.113-2 du Code de l'Urbanisme :

Le classement interdit tout changement d'affectation ou tout mode d'occupation du sol de nature à compromettre la conservation, la protection ou la création des boisements. Nonobstant toutes dispositions contraires, il entraîne le rejet de plein droit de la demande d'autorisation de défrichement prévue au chapitre Ier du titre IV du livre III du code forestier.

Il est fait exception à ces interdictions pour l'exploitation des produits minéraux importants pour l'économie nationale ou régionale, et dont les gisements ont fait l'objet d'une reconnaissance par un plan d'occupation des sols rendu public ou approuvé avant le 10 juillet 1973 ou par le document d'urbanisme en tenant lieu approuvé avant la même date. Dans ce cas, l'autorisation ne peut être accordée que si le pétitionnaire s'engage préalablement à réaménager le site exploité et si les conséquences de l'exploitation, au vu de l'étude d'impact, ne sont pas dommageables pour l'environnement. Un décret en conseil d'Etat détermine les conditions d'application du présent alinéa.

6 - LIMITES SEPARATIVES

Limites autres que l'alignement d'une voie et séparant une unité foncière de sa voisine.

7 - VOIES PRIVEES

Voie ouverte à la circulation desservant, à partir d'une voie publique, une ou plusieurs propriétés dont elle fait juridiquement partie, généralement sous forme de copropriété.

8 - LOGEMENTS COLLECTIFS

Article R*111-18 du CCH : Les bâtiments d'habitation collectifs et leurs abords doivent être construits et aménagés de façon à être accessibles aux personnes handicapées, quel que soit leur handicap. Au sens de la présente sous-section, est considéré comme un bâtiment d'habitation collectif tout bâtiment dans lequel sont superposés, même partiellement, plus de deux logements distincts desservis par des parties communes bâties. L'obligation d'accessibilité porte notamment sur les circulations communes intérieures et extérieures, une partie des places de stationnement automobile, les logements, les ascenseurs, les locaux collectifs et leurs équipements.

9 - TYPES D'ANNEXES

- annexes : construction accolée ou non à une construction principale.
- piscine,
- garages : aire de stationnement couverte et fermée.
- vérandas : volume comportant une majorité de surfaces vitrées et adossé au bâtiment principal.

Un garage, un abri de jardin, un car-port, un abri-bois, un préau... peuvent être considérés comme une annexe car ils ont un caractère accessoire et (ou) une autre fonction que celle de l'habitation.

Une véranda est davantage une extension de l'habitation principale car elle en a le même « usage » et est directement connectée à elle (pas simplement accolée) par une liaison (ouverture) avec l'habitation.

*

*

*

ANNEXE I
ARTICLES DU CODE DE L'URBANISME DEMEURANT APPLICABLES AU TERRITOIRE
COUVERT PAR LE P.L.U.

Article L153-11

L'autorité compétente mentionnée à l'article L. 153-8 prescrit l'élaboration du plan local d'urbanisme et précise les objectifs poursuivis et les modalités de concertation, conformément à l'article L. 103-3.

La délibération prise en application de l'alinéa précédent est notifiée aux personnes publiques associées mentionnées aux articles L. 132-7 et L. 132-9.

L'autorité compétente peut décider de surseoir à statuer, dans les conditions et délai prévus à l'article L. 424-1, sur les demandes d'autorisation concernant des constructions, installations ou opérations qui seraient de nature à compromettre ou à rendre plus onéreuse l'exécution du futur plan dès lors qu'a eu lieu le débat sur les orientations générales du projet d'aménagement et de développement durable.

Article L424-1

L'autorité compétente se prononce par arrêté sur la demande de permis ou, en cas d'opposition ou de prescriptions, sur la déclaration préalable.

Il peut être sursis à statuer sur toute demande d'autorisation concernant des travaux, constructions ou installations dans les cas prévus aux articles L. 102-13, L. 153-11 et L. 311-2 du présent code et par l'article L. 331-6 du code de l'environnement.

Il peut également être sursis à statuer :

1° Dès la date d'ouverture de l'enquête préalable à la déclaration d'utilité publique d'une opération, sur les demandes d'autorisation concernant des travaux, constructions ou installations à réaliser sur des terrains devant être compris dans cette opération ;

2° Lorsque des travaux, des constructions ou des installations sont susceptibles de compromettre ou de rendre plus onéreuse l'exécution de travaux publics, dès lors que la mise à l'étude d'un projet de travaux publics a été prise en considération par l'autorité compétente et que les terrains affectés par ce projet ont été délimités ;

3° Lorsque des travaux, constructions ou installations sont susceptibles de compromettre ou de rendre plus onéreuse la réalisation d'une opération d'aménagement, dès lors que le projet d'aménagement a été pris en considération par la commune ou l'établissement public de coopération intercommunale compétent et que les terrains affectés par ce projet ont été délimités.

Le sursis à statuer ne peut être prononcé que si la décision de prise en considération prévue aux 2° et 3° du présent article et à l'article L. 102-13 a été publiée avant le dépôt de la demande d'autorisation. La décision de prise en considération cesse de produire effet si, dans un délai de dix ans à compter de son entrée en vigueur, l'exécution des travaux publics ou la réalisation de l'opération d'aménagement n'a pas été engagée.

Le sursis à statuer doit être motivé et ne peut excéder deux ans. L'autorité compétente ne peut, à l'expiration du délai de validité du sursis ordonné, opposer à une même demande d'autorisation un nouveau sursis fondé sur le même motif que le sursis initial. Si des motifs différents rendent possible l'intervention d'une décision de sursis à statuer par application d'une disposition législative autre que celle qui a servi de fondement au sursis initial, la durée totale des sursis ordonnés ne peut en aucun cas excéder trois ans. A l'expiration du délai de validité du sursis à statuer, une décision doit, sur simple confirmation par l'intéressé de sa demande, être prise par l'autorité compétente chargée de la délivrance de l'autorisation, dans le délai de deux mois suivant cette confirmation. Cette confirmation peut intervenir au plus tard deux mois après l'expiration du délai de validité du sursis à statuer. Une décision définitive doit alors être prise par l'autorité compétente pour la délivrance de l'autorisation, dans un délai de deux mois suivant cette confirmation. A défaut de notification de la décision dans ce dernier délai, l'autorisation est considérée comme accordée dans les termes où elle avait été demandée.

Lorsqu'une décision de sursis à statuer est intervenue, les propriétaires des terrains auxquels a été opposé le refus d'autorisation de construire ou d'utiliser le sol peuvent mettre en demeure la collectivité ou le service public qui a pris l'initiative du projet de procéder à l'acquisition de leur terrain dans les conditions et délai mentionnés aux articles L. 230-1 et suivants.

Les textes du règlement national d'urbanisme

Article L111-1

Le règlement national d'urbanisme s'applique sur l'ensemble du territoire.

Toutefois :

1° Les dispositions des articles L. 111-3 à L. 111-5 ne sont pas applicables dans les territoires où un plan local d'urbanisme, un document d'urbanisme en tenant lieu ou une carte communale est applicable ;

2° Les dispositions de l'article L. 111-22 ne sont pas applicables dans les territoires où un plan local d'urbanisme ou un document d'urbanisme en tenant lieu est applicable.

Article R111-1

Le règlement national d'urbanisme est applicable aux constructions et aménagements faisant l'objet d'un permis de construire, d'un permis d'aménager ou d'une déclaration préalable ainsi qu'aux autres utilisations du sol régies par le présent code.

Toutefois les dispositions des articles R. 111-3, R. 111-5 à R. 111-19 et R. 111-28 à R. 111-30 ne sont pas applicables dans les territoires dotés d'un plan local d'urbanisme ou d'un document d'urbanisme en tenant lieu.

Les termes utilisés par le règlement national d'urbanisme peuvent être définis par un lexique national d'urbanisme, pris par arrêté du ministre chargé de l'urbanisme.

Article R111-2

Le projet peut être refusé ou n'être accepté que sous réserve de l'observation de prescriptions spéciales s'il est de nature à porter atteinte à la salubrité ou à la sécurité publique du fait de sa situation, de ses caractéristiques, de son importance ou de son implantation à proximité d'autres installations.

Article R111-4

Le projet peut être refusé ou n'être accepté que sous réserve de l'observation de prescriptions spéciales s'il est de nature, par sa localisation et ses caractéristiques, à compromettre la conservation ou la mise en valeur d'un site ou de vestiges archéologiques.

Article R111-20

Les avis de la commission départementale de préservation des espaces naturels, agricoles et forestiers prévus à l'article L. 111-5 sont réputés favorables s'il ne sont pas intervenus dans un délai d'un mois à compter de sa saisine par le préfet de département.

Article R111-21

La densité de construction est définie par le rapport entre la surface de plancher de cette construction et la surface de terrain sur laquelle elle est ou doit être implantée.

La superficie des terrains cédés gratuitement en application de l'article R. 332-16 est prise en compte pour la définition de la densité de construction.

Article R111-22

La surface de plancher de la construction est égale à la somme des surfaces de plancher de chaque niveau clos et couvert, calculée à partir du nu intérieur des façades après déduction :

- 1° Des surfaces correspondant à l'épaisseur des murs entourant les embrasures des portes et fenêtres donnant sur l'extérieur ;
- 2° Des vides et des trémies afférentes aux escaliers et ascenseurs ;
- 3° Des surfaces de plancher d'une hauteur sous plafond inférieure ou égale à 1,80 mètre ;
- 4° Des surfaces de plancher aménagées en vue du stationnement des véhicules motorisés ou non, y compris les rampes d'accès et les aires de manœuvres ;
- 5° Des surfaces de plancher des combles non aménageables pour l'habitation ou pour des activités à caractère professionnel, artisanal, industriel ou commercial ;
- 6° Des surfaces de plancher des locaux techniques nécessaires au fonctionnement d'un groupe de bâtiments ou d'un immeuble autre qu'une maison individuelle au sens de l'article L. 231-1 du code de la construction et de l'habitation, y compris les locaux de stockage des déchets ;
- 7° Des surfaces de plancher des caves ou des celliers, annexes à des logements, dès lors que ces locaux sont desservis uniquement par une partie commune ;
- 8° D'une surface égale à 10 % des surfaces de plancher affectées à l'habitation telles qu'elles résultent le cas échéant de l'application des alinéas précédents, dès lors que les logements sont desservis par des parties communes intérieures.

Article R111-23

Pour l'application de l'article L. 111-16, les dispositifs, matériaux ou procédés sont :

- 1° Les bois, végétaux et matériaux biosourcés utilisés en façade ou en toiture ;
- 2° Les systèmes de production d'énergie à partir de sources renouvelables, lorsqu'ils correspondent aux besoins de la consommation domestique des occupants de l'immeuble ou de la partie d'immeuble concernée. Un arrêté du ministre chargé de l'urbanisme précise les critères d'appréciation des besoins de consommation précités ;
- 3° Les équipements de récupération des eaux de pluie, lorsqu'ils correspondent aux besoins de la consommation domestique des occupants de l'immeuble ou de la partie d'immeuble concernée ;
- 4° Les pompes à chaleur ;
- 5° Les brise-soleils.

Article R111-24

La délibération par laquelle, en application du 2° de l'article L. 111-17, la commune ou l'établissement public de coopération intercommunale compétent délimite un périmètre dans lequel les dispositions de l'article L. 111-16 ne s'appliquent pas fait l'objet des procédures d'association du public et de publicité prévues aux articles L. 153-47 et R. 153-20.

L'avis de l'architecte des Bâtiments de France mentionné au 2° de l'article L. 111-17 est réputé favorable s'il n'est pas rendu par écrit dans un délai de deux mois après la transmission du projet de périmètre par le maire ou le président de l'établissement public de coopération intercommunale compétent matière de plan local d'urbanisme.

Article R111-25

Le permis ou la décision prise sur la déclaration préalable peut imposer la réalisation d'installations propres à assurer le stationnement hors des voies publiques des véhicules correspondant aux caractéristiques du projet.

Il ne peut être exigé la réalisation de plus d'une aire de stationnement par logement lors de la construction de logements locatifs financés avec un prêt aidé par l'Etat.

L'obligation de réaliser des aires de stationnement n'est pas applicable aux travaux de transformation ou d'amélioration de bâtiments affectés à des logements locatifs financés avec un prêt aidé par l'Etat, y compris dans le cas où ces travaux s'accompagnent de la création de surface de plancher, dans la limite d'un plafond de 50 % de la surface de plancher existant avant le commencement des travaux.

Article R111-26

Le permis ou la décision prise sur la déclaration préalable doit respecter les préoccupations d'environnement définies aux articles L. 110-1 et L. 110-2 du code de l'environnement. Le projet peut n'être accepté que sous réserve de l'observation de prescriptions spéciales si, par son importance, sa situation ou sa destination, il est de nature à avoir des conséquences dommageables pour l'environnement. Ces prescriptions spéciales tiennent compte, le cas échéant, des mesures mentionnées à l'article R. 181-43 du code de l'environnement.

Article R111-27

Le projet peut être refusé ou n'être accepté que sous réserve de l'observation de prescriptions spéciales si les constructions, par leur situation, leur architecture, leurs dimensions ou l'aspect extérieur des bâtiments ou ouvrages à édifier ou à modifier, sont de nature à porter atteinte au caractère ou à l'intérêt des lieux avoisinants, aux sites, aux paysages naturels ou urbains ainsi qu'à la conservation des perspectives monumentales.

PARTICIPATIONS

ARTICLE L332-6

Les bénéficiaires d'autorisations de construire ne peuvent être tenus que des obligations suivantes :

1° Le versement de la taxe d'aménagement prévue par l'article L. 331-1 ou de la participation instituée dans les secteurs d'aménagement définis à l'article L. 332-9 dans sa rédaction antérieure à l'entrée en vigueur de la loi n° 2010-1658 du 29 décembre 2010 de finances rectificative pour 2010 ou dans les périmètres fixés par les conventions visées à l'article L. 332-11-3 ;

2° Le versement des contributions aux dépenses d'équipements publics mentionnées à l'article L. 332-6-1. Toutefois ces contributions telles qu'elles sont définies aux 2° et 3° dudit article ne peuvent porter sur les équipements publics donnant lieu à la participation instituée dans les secteurs d'aménagement définis à l'article L. 332-9 dans sa rédaction antérieure à l'entrée en vigueur de la loi n° 2010-1658 du 29 décembre 2010 précitée ou dans les périmètres fixés par les conventions visées à l'article L. 332-11-3 ;

3° La réalisation des équipements propres, mentionnées à l'article L. 332-15 ;

4° Le versement pour sous-densité prévu aux articles L. 331-36 et L. 331-38 ;

5° Le versement de la redevance d'archéologie préventive prévue aux articles L. 524-2 à L. 524-13 du code du patrimoine.

ARTICLE L.332-6-1

Les contributions aux dépenses d'équipements publics prévus au 2° de l'article L. 332-6 sont les suivantes :

- 1° a) Abrogé
- b) Abrogé
- c) Abrogé
- d) Abrogé

e) Abrogé

2° a) Abrogé ;

b) Abrogé

c) La participation spécifique pour la réalisation d'équipements publics exceptionnels prévue à l'article L. 332-8.

ARTICLE L.332-8

Une participation spécifique peut être exigée des bénéficiaires des autorisations de construire qui ont pour objet la réalisation de toute installation à caractère industriel, agricole, commercial ou artisanal qui, par sa nature, sa situation ou son importance, nécessite la réalisation d'équipements publics exceptionnels.

Lorsque la réalisation des équipements publics exceptionnels n'est pas de la compétence de l'autorité qui délivre le permis de construire, celle-ci détermine le montant de la contribution correspondante, après accord de la collectivité publique à laquelle incombent ces équipements ou de son concessionnaire.

Lorsque l'autorisation de construire a pour objet l'implantation des installations de production d'électricité à partir de l'énergie mécanique du vent dont la situation ou l'importance rend nécessaires des moyens de détection militaires supplémentaires, ces moyens constituent un équipement public exceptionnel au sens du premier alinéa. Le montant de la contribution est fixé par convention par l'autorité militaire.

ARTICLE L.332-9

Abrogé.

ARTICLE L. 332-11-1

Abrogé.

ARTICLE L. 332-11-2

Abrogé.

Article L332-11-3

Dans les zones urbaines et les zones à urbaniser délimitées par les plans locaux d'urbanisme ou les documents d'urbanisme en tenant lieu, lorsqu'une ou plusieurs opérations d'aménagement ou de construction nécessitent la réalisation d'équipements autres que les équipements propres mentionnés à l'article L. 332-15, le ou les propriétaires des terrains, le ou les aménageurs et le ou les constructeurs peuvent conclure avec la commune ou l'établissement public compétent en matière de plan local d'urbanisme ou le représentant de l'Etat, dans le cadre des opérations d'intérêt national mentionnées à l'article L. 121-2, une convention **de projet urbain partenarial** prévoyant la prise en charge financière de tout ou partie de ces équipements.

Cette convention ne peut mettre à la charge des propriétaires fonciers, des aménageurs ou des constructeurs que le coût des équipements publics à réaliser pour répondre aux besoins des futurs habitants ou usagers des constructions à édifier dans le périmètre fixé par la convention ou, lorsque la capacité des équipements programmés excède ces besoins, la fraction du coût proportionnelle à ceux-ci.

La convention fixe les délais de paiement. La participation peut être acquittée sous forme de contribution financière ou d'apports de terrains bâtis ou non bâtis.

ARTICLE L. 332-15

L'autorité qui délivre l'autorisation de construire, d'aménager, ou de lotir exige, en tant que de besoin, du bénéficiaire de celle-ci la réalisation et le financement de tous travaux nécessaires à la viabilité et à l'équipement de la construction, du terrain aménagé ou du lotissement, notamment en ce qui concerne la voirie, l'alimentation en eau, gaz et électricité, les réseaux de télécommunication, l'évacuation et le traitement des eaux et matières usées, l'éclairage, les aires de stationnement, les espaces collectifs, les aires de jeux et les espaces plantés.

Toutefois, en ce qui concerne le réseau électrique, le bénéficiaire du permis ou de la décision de non-opposition est redevable de la part de la contribution prévue au troisième alinéa du II de l'article 4 de la loi n° 2000-108 du 10 février 2000 relative à la modernisation et au développement du service public de l'électricité, correspondant au branchement et à la fraction de l'extension du réseau située sur le terrain d'assiette de l'opération, au sens de cette même loi et des textes pris pour son application.

Les obligations imposées par l'alinéa ci-dessus s'étendent au branchement des équipements propres à l'opération sur les équipements publics qui existent au droit du terrain sur lequel ils sont implantés et notamment aux opérations réalisées à cet effet en empruntant des voies privées ou en usant de servitudes.

L'autorisation peut également, avec l'accord du demandeur et dans les conditions définies par l'autorité organisatrice du service public de l'eau ou de l'électricité, prévoir un raccordement aux réseaux d'eau ou d'électricité empruntant, en tout ou partie, des voies ou emprises publiques, sous réserve que ce raccordement n'excède pas cent mètres et que les réseaux correspondants, dimensionnés pour correspondre exclusivement aux besoins du projet, ne soient pas destinés à desservir d'autres constructions existantes ou futures.

En cas de classement ultérieur dans la voirie et les réseaux publics, les travaux exigés au titre des équipements propres n'ouvrant pas droit à l'action en répétition prévue à l'article L. 332-6.

L'autorité qui approuve le plan de remembrement peut imposer les mêmes obligations aux associations foncières urbaines de remembrement autorisées ou constituées d'office.

*

*

*

LA TAXE D'AMENAGEMENT

ARTICLE L331-1

En vue de financer les actions et opérations contribuant à la réalisation des objectifs définis à l'article L. 121-1, les communes ou établissements publics de coopération intercommunale, les départements et la région d'Ile-de-France perçoivent une taxe d'aménagement.

La taxe d'aménagement constitue un élément du prix de revient de l'ensemble immobilier au sens de l'article 302 septies B du code général des impôts.

ARTICLE L331-2

La part communale ou intercommunale de la taxe d'aménagement est instituée :

1° De plein droit dans les communes dotées d'un plan local d'urbanisme ou d'un plan d'occupation des sols, sauf renonciation expresse décidée par délibération dans les conditions prévues au huitième alinéa ;

2° Par délibération du conseil municipal dans les autres communes ;

3° De plein droit dans les communautés urbaines, sauf renonciation expresse décidée par délibération dans les conditions prévues au huitième alinéa ;

4° Par délibération de l'organe délibérant dans les autres établissements publics de coopération intercommunale compétents en matière de plan local d'urbanisme en lieu et place des communes qu'ils regroupent et avec leur accord exprimé dans les conditions prévues par le II de l'article L. 5211-5 du code général des collectivités territoriales.

La taxe mentionnée aux 1° à 4° est instituée sur l'ensemble du territoire de la commune ou dans l'ensemble des communes membres de l'établissement public de coopération intercommunale.

Dans les cas mentionnés aux 3° et 4°, une délibération de l'organe délibérant prévoit les conditions de reversement de tout ou partie de la taxe perçue par l'établissement public de coopération intercommunale à ses communes membres compte tenu de la charge des équipements publics relevant de leurs compétences.

Les délibérations par lesquelles le conseil municipal ou l'organe délibérant de l'établissement public de coopération intercommunale institue la taxe, renonce à la percevoir ou la supprime sont valables pour une durée minimale de trois ans à compter de leur entrée en vigueur.

Le produit de la taxe est affecté en section d'investissement du budget des communes ou des établissements publics de coopération intercommunale.

ARTICLE L331-5

Les délibérations prises en application des articles L. 331-1 à L. 331-4 sont adoptées au plus tard le 30 novembre pour entrer en vigueur au 1er janvier de l'année suivante et sont transmises aux services de l'Etat chargés de l'urbanisme dans le département au plus tard le premier jour du deuxième mois qui suit la date à laquelle elles ont été adoptées.

ARTICLE L331-6

Les opérations d'aménagement et les opérations de construction, de reconstruction et d'agrandissement des bâtiments, installations ou aménagements de toute nature soumises à un régime d'autorisation en vertu du présent code donnent lieu au paiement d'une taxe d'aménagement, sous réserve des dispositions des articles L. 331-7 à L. 331-9.

Les redevables de la taxe sont les personnes bénéficiaires des autorisations mentionnées au premier alinéa du présent article ou, en cas de construction sans autorisation ou en infraction aux obligations résultant de l'autorisation de construire ou d'aménager, les personnes responsables de la construction.

Le fait générateur de la taxe est, selon les cas, la date de délivrance de l'autorisation de construire ou d'aménager, celle de délivrance du permis modificatif, celle de la naissance d'une autorisation tacite de construire ou d'aménager, celle de la décision de non-opposition à une déclaration préalable ou, en cas de construction sans autorisation ou en infraction aux obligations résultant de l'autorisation de construire ou d'aménager, celle du procès-verbal constatant la ou les infractions.

ARTICLE L331-7

Sont exonérés de la part communale ou intercommunale de la taxe :

1° Les constructions et aménagements destinés à être affectés à un service public ou d'utilité publique, dont la liste est fixée par un décret en Conseil d'Etat ;

2° Les constructions de locaux d'habitation et d'hébergement mentionnés aux articles 278 sexies et 296 ter du code général des impôts et, en Guyane et à Mayotte, les constructions de mêmes locaux, dès lors qu'ils sont financés dans les conditions du II de l'article R. 331-1 du code de la construction et de l'habitation ou du b du 2 de l'article R. 372-9 du même code ;

3° Dans les exploitations et coopératives agricoles, les surfaces de plancher des serres de production, celles des locaux destinés à abriter les récoltes, à héberger les animaux, à ranger et à entretenir le matériel agricole, celles des locaux de production et de stockage des produits à usage agricole, celles des locaux de transformation et de conditionnement des produits provenant de l'exploitation et, dans les centres équestres de loisir, les surfaces des bâtiments affectées aux activités équestres ;

4° Les constructions et aménagements réalisés dans les périmètres des opérations d'intérêt national prévues à l'article L. 121-9-1 lorsque le coût des équipements, dont la liste est fixée par décret en Conseil d'Etat, a été mis à la charge des constructeurs ou des aménageurs ;

5° Les constructions et aménagements réalisés dans les zones d'aménagement concerté mentionnées à l'article L. 311-1 lorsque le coût des équipements publics, dont la liste est fixée par un décret en Conseil d'Etat, a été mis à la charge des constructeurs ou des aménageurs. Cette liste peut être complétée par une délibération du conseil municipal ou de l'organe délibérant de l'établissement public de coopération intercommunale valable pour une durée minimale de trois ans ;

6° Les constructions et aménagements réalisés dans les périmètres délimités par une convention de projet urbain partenarial prévue par l'article L. 332-11-3, dans les limites de durée prévues par cette convention, en application de l'article L. 332-11-4 ;

7° Les aménagements prescrits par un plan de prévention des risques naturels prévisibles, un plan de prévention des risques technologiques ou un plan de prévention des risques miniers sur des biens construits ou aménagés conformément aux dispositions du présent code avant l'approbation de ce plan et mis à la charge des propriétaires ou exploitants de ces biens ;

8° La reconstruction à l'identique d'un bâtiment détruit ou démolé depuis moins de dix ans dans les conditions prévues au premier alinéa de l'article L. 111-3, sous réserve des dispositions du 4° de l'article L. 331-30, ainsi que la reconstruction sur d'autres terrains de la même commune ou des communes limitrophes des bâtiments de même nature que les locaux sinistrés dont le terrain d'implantation a été reconnu comme extrêmement dangereux et classé inconstructible, pourvu que

le contribuable justifie que les indemnités versées en réparation des dommages occasionnés à l'immeuble ne comprennent pas le montant de la taxe d'aménagement normalement exigible sur les reconstructions ;

9° Les constructions dont la surface est inférieure ou égale à 5 mètres carrés.

ARTICLE L331-8

Sont exonérés des parts départementale et régionale les constructions et aménagements mentionnés aux 1° à 3° et 7° à 9° de l'article L. 331-7.

ARTICLE L331-9

Par délibération prise dans les conditions prévues au premier alinéa de l'article L. 331-14, les organes délibérants des communes ou des établissements publics de coopération intercommunale, les conseils généraux et le conseil régional de la région d'Ile-de-France peuvent exonérer de la taxe d'aménagement, en tout ou partie, chacune des catégories de construction ou aménagement suivantes :

1° Les locaux d'habitation et d'hébergement mentionnés au 1° de l'article L. 331-12 qui ne bénéficient pas de l'exonération prévue au 2° de l'article L. 331-7 ;

2° Dans la limite de 50 % de leur surface, les surfaces des locaux à usage d'habitation principale qui ne bénéficient pas de l'abattement mentionné au 2° de l'article L. 331-12 et qui sont financés à l'aide du prêt ne portant pas intérêt prévu à l'article L. 31-10-1 du code de la construction et de l'habitation ;

3° Les locaux à usage industriel mentionnés au 3° de l'article L. 331-12 du présent code ;

4° Les commerces de détail d'une surface de vente inférieure à 400 mètres carrés ;

5° Les immeubles classés parmi les monuments historiques ou inscrits à l'inventaire supplémentaire des monuments historiques.

ARTICLE L331-10

L'assiette de la taxe d'aménagement est constituée par :

1° La valeur, déterminée forfaitairement par mètre carré, de la surface de la construction ;

2° La valeur des aménagements et installations, déterminée forfaitairement dans les conditions prévues à l'article L. 331-13.

La surface de la construction mentionnée au 1° s'entend de la somme des surfaces de plancher closes et couvertes, sous une hauteur de plafond supérieure à 1,80 mètre, calculée à partir du nu intérieur des façades du bâtiment, déduction faite des vides et des trémies.

ARTICLE L331-11

La valeur par mètre carré de la surface de la construction est fixée à 660 €. Dans les communes de la région d'Ile-de-France, cette valeur est fixée à 748 €.

Ces valeurs, fixées au 1er janvier 2011, sont révisées au 1er janvier de chaque année par arrêté du ministre chargé de l'urbanisme en fonction du dernier indice du coût de la construction publié par l'Institut national de la statistique et des études économiques. Elles sont arrondies à l'euro inférieur.

ARTICLE L331-12

Un abattement de 50 % est appliqué sur ces valeurs pour :

1° Les locaux d'habitation et d'hébergement ainsi que leurs annexes mentionnés aux articles 278 sexies et 296 ter du code général des impôts et, en Guyane et à Mayotte, les mêmes locaux mentionnés aux mêmes articles 278 sexies et 296 ter ;

2° Les cent premiers mètres carrés des locaux d'habitation et leurs annexes à usage d'habitation principale, cet abattement ne pouvant être cumulé avec l'abattement visé au 1° ;

3° Les locaux à usage industriel ou artisanal et leurs annexes, les entrepôts et hangars non ouverts au public faisant l'objet d'une exploitation commerciale et les parcs de stationnement couverts faisant l'objet d'une exploitation commerciale.

ARTICLE L331-13

La valeur forfaitaire des installations et aménagements est fixée comme suit :

1° Pour les emplacements de tentes, caravanes et résidences mobiles de loisirs, 3 000 € par emplacement ;

2° Pour les emplacements des habitations légères de loisirs, 10 000 € par emplacement ;

3° Pour les piscines, 200 € par mètre carré ;

4° Pour les éoliennes d'une hauteur supérieure à 12 mètres, 3 000 € par éolienne ;

5° Pour les panneaux photovoltaïques au sol, 10 € par mètre carré ;

6° Pour les aires de stationnement non comprises dans la surface visée à l'article L. 331-10, 2 000 € par emplacement, cette valeur pouvant être augmentée jusqu'à 5 000 € par délibération de l'organe délibérant de la collectivité territoriale ou de l'établissement public compétent en matière de plan local d'urbanisme ou de plan d'occupation des sols. La valeur forfaitaire ainsi déterminée sert également d'assiette départementale et à la part versée à la région d'Ile-de-France.

ARTICLE L331-14

Par délibération adoptée avant le 30 novembre, les communes ou établissements publics de coopération intercommunale bénéficiaires de la part communale ou intercommunale de la taxe d'aménagement fixent les taux applicables à compter du 1er janvier de l'année suivante.

Les communes ou établissements publics de coopération intercommunale peuvent fixer des taux différents dans une fourchette comprise entre 1 % et 5 %, selon les aménagements à réaliser, par secteurs de leur territoire définis par un document graphique figurant, à titre d'information, dans une annexe au plan local d'urbanisme ou au plan d'occupation des sols. A défaut de plan local d'urbanisme ou de plan d'occupation des sols, la délibération déterminant les taux et les secteurs ainsi que le plan font l'objet d'un affichage en mairie, conformément aux dispositions des articles L. 2121-24 et L. 2131-1 du code général des collectivités territoriales.

La délibération est valable pour une période d'un an. Elle est reconduite de plein droit pour l'année suivante si une nouvelle délibération n'a pas été adoptée dans le délai prévu au premier alinéa.

En l'absence de toute délibération fixant le taux de la taxe, ce dernier est fixé à 1 % dans les communes ou les établissements publics de coopération intercommunale où la taxe est instituée de plein droit.

ARTICLE L331-15

Le taux de la part communale ou intercommunale de la taxe d'aménagement peut être augmenté jusqu'à 20 % dans certains secteurs par une délibération motivée, si la réalisation de travaux substantiels de voirie ou de réseaux ou la création d'équipements publics généraux est rendue nécessaire en raison de l'importance des constructions nouvelles édifiées dans ces secteurs.

Il ne peut être mis à la charge des aménageurs ou constructeurs que le coût des équipements publics à réaliser pour répondre aux besoins des futurs habitants ou usagers des constructions à édifier dans ces secteurs ou, lorsque la capacité des équipements excède ces besoins, la fraction du coût proportionnelle à ceux-ci.

En cas de vote d'un taux supérieur à 5 % dans un ou plusieurs secteurs, les contributions mentionnées au b du 1°, aux a, b et d du 2° et au 3° de l'article L. 332-6-1 ne sont plus applicables dans ce ou ces secteurs.

ARTICLE R331-7 Décret n°2012-88 du 25 janvier 2012 - art. 1

La surface de plancher de la construction est égale à la somme des surfaces de plancher de chaque niveau clos et couvert, calculée à partir du nu intérieur des façades après déduction :

- 1° Des surfaces correspondant à l'épaisseur des murs entourant les embrasures des portes et fenêtres donnant sur l'extérieur ;
- 2° Des vides et des trémies afférentes aux escaliers et ascenseurs ;
- 3° Des surfaces de plancher sous une hauteur de plafond inférieure ou égale à 1,80 mètre.

| Pour information : NORMES MINIMALES HLM | | | |
|--|------------------|---------------------------|---------------------------------|
| type | Nb pièces | surface mini. neuf | surface mini. rénovation |
| T 1 | 1 | 30 m ² | 27 m ² |
| T 2 | 2 | 46m ² | 41m ² |
| T 3 | 3 | 60m ² | 54m ² |
| T 4 | 4 | 73m ² | 66m ² |
| T 5 | 5 | 88m ² | 79m ² |
| T 6 | 6 | 99m ² | 89m ² |
| T 7 | 7 | 114m ² | 103m ² |

JORF n°0274 du 25 novembre 2016
texte n° 51

Arrêté du 10 novembre 2016 définissant les destinations et sous-destinations de constructions pouvant être réglementées par le règlement national d'urbanisme et les règlements des plans locaux d'urbanisme ou les documents en tenant lieu

NOR: LHAL1622621A

ELI: <https://www.legifrance.gouv.fr/eli/arrete/2016/11/10/LHAL1622621A/jo/texte>

Publics concernés : services de l'Etat, collectivités territoriales et leurs groupements, entreprises et particuliers.

Objet : définition des destinations et sous-destinations de constructions pouvant être réglementées par le règlement national d'urbanisme et les règlements des plans locaux d'urbanisme ou les documents en tenant lieu.

Entrée en vigueur : le texte entre en vigueur le lendemain de sa publication au Journal officiel.

Notice : l'arrêté définit les sous-destinations de constructions pouvant être réglementées par les plans locaux d'urbanisme en application des articles R. 151-27, R. 151-28 et R. 151-29 du code de l'urbanisme.

Références : l'arrêté peut être consulté sur le site Légifrance (<http://www.legifrance.gouv.fr>).

La ministre du logement et de l'habitat durable,

Vu le code de l'urbanisme, notamment ses articles R. 151-2, R. 151-27, R. 151-28 et R. 151-29 ;

Vu l'avis du Conseil national d'évaluation des normes en date du 6 octobre 2016,

Arrête :

Article 1

La destination de construction « exploitation agricole et forestière » prévue au 1° de l'article R. 151-27 du code de l'urbanisme comprend les deux sous-destinations suivantes : exploitation agricole, exploitation forestière.

La sous-destination « exploitation agricole » recouvre les constructions destinées à l'exercice d'une activité agricole ou pastorale. Cette sous-destination recouvre notamment les constructions destinées au logement du matériel, des animaux et des récoltes.

La sous-destination « exploitation forestière » recouvre les constructions et les entrepôts notamment de stockage du bois, des véhicules et des machines permettant l'exploitation forestière.

Article 2

La destination de construction « habitation » prévue au 2° de l'article R. 151-27 du code de l'urbanisme comprend les deux sous-destinations suivantes : logement, hébergement.

La sous-destination « logement » recouvre les constructions destinées au logement principal, secondaire ou occasionnel des ménages à l'exclusion des hébergements couverts par la sous-destination « hébergement ».

La sous-destination « logement » recouvre notamment les maisons individuelles et les immeubles collectifs.

La sous-destination « hébergement » recouvre les constructions destinées à l'hébergement dans des résidences ou foyers avec service. Cette sous-destination recouvre notamment les maisons de retraite, les résidences universitaires, les foyers de travailleurs et les résidences autonomie.

Article 3

La destination de construction « commerce et activité de service » prévue au 3° de l'article R. 151-27 du code de l'urbanisme comprend les six sous-destinations suivantes : artisanat et commerce de détail, restauration, commerce de gros, activités de services où s'effectue l'accueil d'une clientèle, hébergement hôtelier et touristique, cinéma.

La sous-destination « artisanat et commerce de détail » recouvre les constructions commerciales destinées à la présentation et vente de bien directe à une clientèle ainsi que les constructions artisanales destinées principalement à la vente de biens ou services.

La sous-destination « restauration » recouvre les constructions destinées à la restauration ouverte à la vente directe pour une clientèle commerciale.

La sous-destination « commerce de gros » recouvre les constructions destinées à la présentation et la vente de biens pour une clientèle professionnelle.

La sous-destination « activité de service où s'effectue l'accueil d'une clientèle » recouvre les constructions destinées à l'accueil d'une clientèle pour la conclusion directe de contrat de vente de services ou de prestation de services et accessoirement la présentation de biens.

La sous-destination « hébergement hôtelier et touristique » recouvre les constructions destinées à l'hébergement temporaire de courte ou moyenne durée proposant un service commercial.

La sous-destination « cinéma » recouvre toute construction répondant à la définition d'établissement de spectacles cinématographiques mentionnée à l'article L. 212-1 du code du cinéma et de l'image animée accueillant une clientèle commerciale.

Article 4

La destination de construction « équipements d'intérêt collectif et services publics » prévue au 4° de l'article R. 151-27 du code de l'urbanisme comprend les six sous-destinations suivantes : locaux et bureaux accueillant du public des administrations publiques et assimilés, locaux techniques et industriels des administrations publiques et assimilés, établissements d'enseignement, de santé et d'action sociale, salles d'art et de spectacles, équipements sportifs, autres équipements recevant du public.

La sous-destination « locaux et bureaux accueillant du public des administrations publiques et assimilés » recouvre les constructions destinées à assurer une mission de service public. Ces constructions peuvent être fermées au public ou ne prévoir qu'un accueil limité du public. Cette sous-destination comprend notamment les constructions de l'Etat, des collectivités territoriales, de leurs groupements ainsi que les constructions des autres personnes morales investies d'une mission de service public.

La sous-destination « locaux techniques et industriels des administrations publiques et assimilés » recouvre les constructions des équipements collectifs de nature technique ou industrielle. Cette sous-destination comprend notamment les constructions techniques nécessaires au fonctionnement des services publics, les constructions techniques conçues spécialement pour le fonctionnement de réseaux ou de services urbains, les constructions industrielles concourant à la production d'énergie.

La sous-destination « établissements d'enseignement, de santé et d'action sociale » recouvre les équipements d'intérêts collectifs destinés à l'enseignement ainsi que les établissements destinés à

la petite enfance, les équipements d'intérêts collectifs hospitaliers, les équipements collectifs accueillant des services sociaux, d'assistance, d'orientation et autres services similaires.

La sous-destination « salles d'art et de spectacles » recouvre les constructions destinées aux activités créatives, artistiques et de spectacle, musées et autres activités culturelles d'intérêt collectif.

La sous-destination « équipements sportifs » recouvre les équipements d'intérêts collectifs destinées à l'exercice d'une activité sportive. Cette sous-destination comprend notamment les stades, les gymnases ainsi que les piscines ouvertes au public.

La sous-destination « autres équipements recevant du public » recouvre les équipements collectifs destinées à accueillir du public afin de satisfaire un besoin collectif ne répondant à aucune autre sous-destination définie au sein de la destination « Equipement d'intérêt collectif et services publics ». Cette sous-destination recouvre notamment les lieux de culte, les salles polyvalentes, les aires d'accueil des gens du voyage.

Article 5

La destination de construction « autres activités des secteurs secondaire ou tertiaire » prévue au 5° de l'article R. 151-27 du code de l'urbanisme comprend les quatre sous-destinations suivantes : industrie, entrepôt, bureau, centre de congrès et d'exposition.

La sous-destination « industrie » recouvre les constructions destinées à l'activité extractive et manufacturière du secteur primaire, les constructions destinées à l'activité industrielle du secteur secondaire ainsi que les constructions artisanales du secteur de la construction ou de l'industrie. Cette sous-destination recouvre notamment les activités de production, de construction ou de réparation susceptibles de générer des nuisances.

La sous-destination « entrepôt » recouvre les constructions destinées au stockage des biens ou à la logistique.

La sous-destination « bureau » recouvre les constructions destinées aux activités de direction et de gestion des entreprises des secteurs primaires, secondaires et tertiaires.

La sous-destination « centre de congrès et d'exposition » recouvre les constructions destinées à l'événementiel polyvalent, l'organisation de salons et forums à titre payant.

Article 6

Le directeur de l'habitat, de l'urbanisme et des paysages est chargé de l'exécution du présent arrêté, qui sera publié au Journal officiel de la République française.

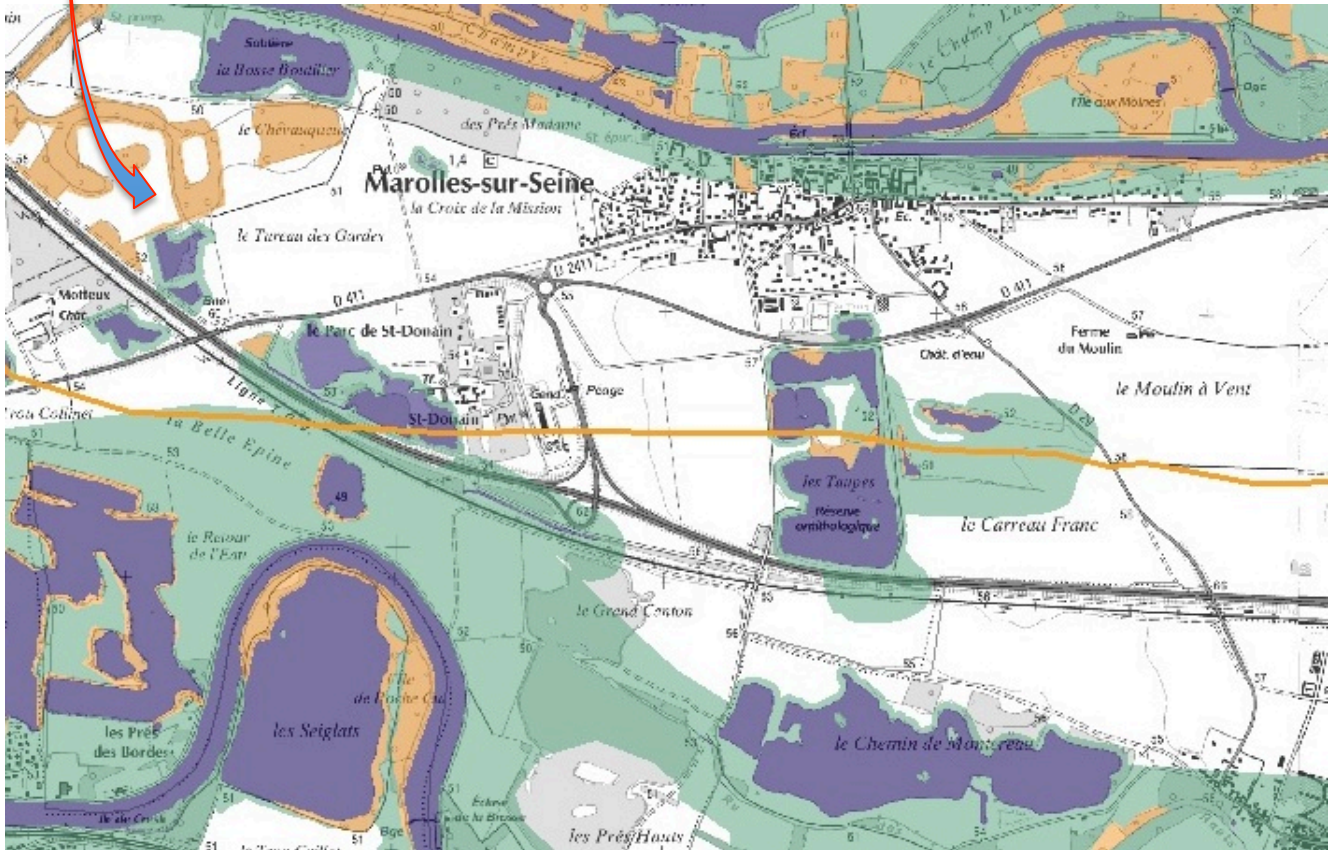
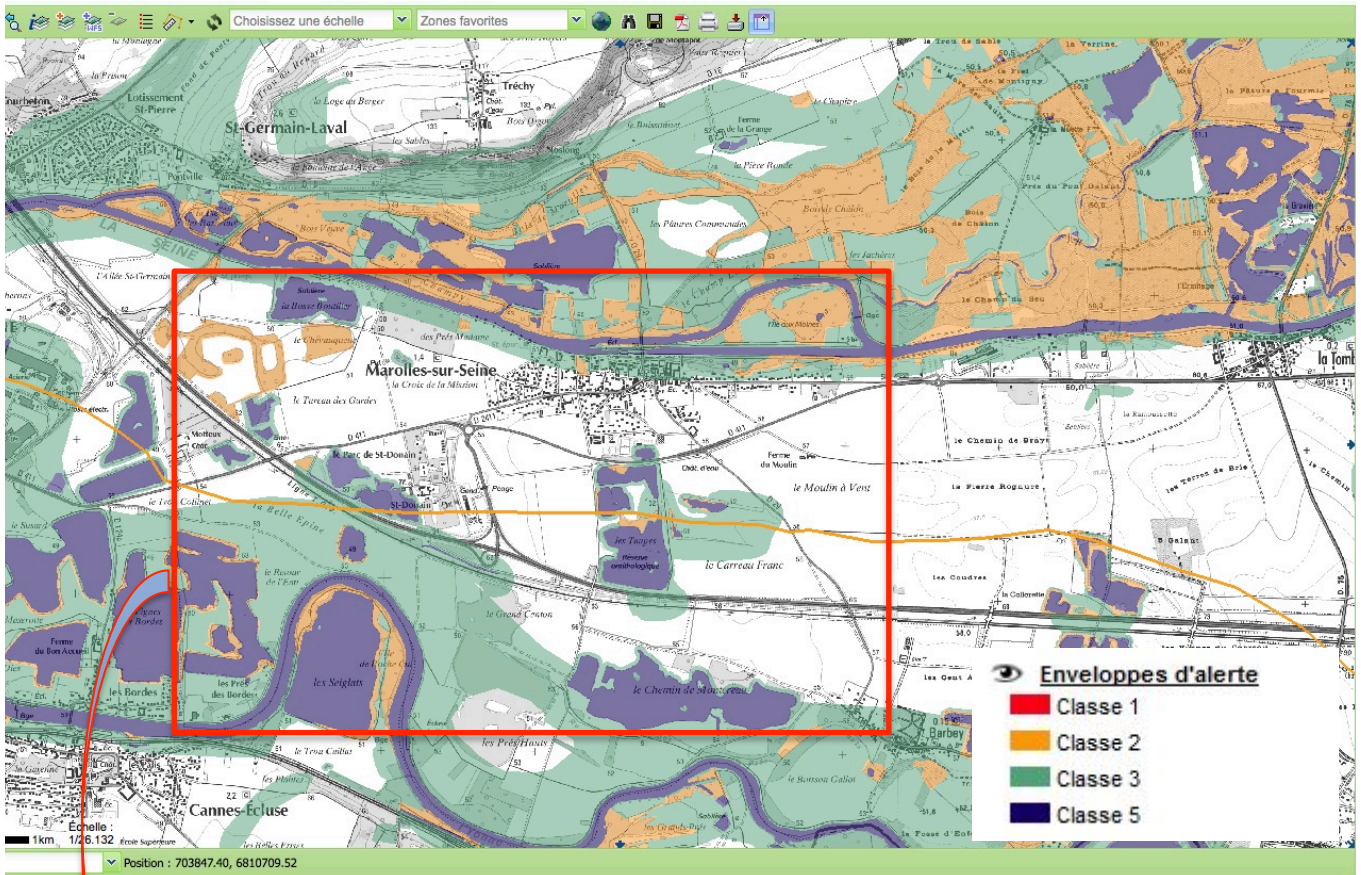
Fait le 10 novembre 2016.

Pour la ministre et par délégation :

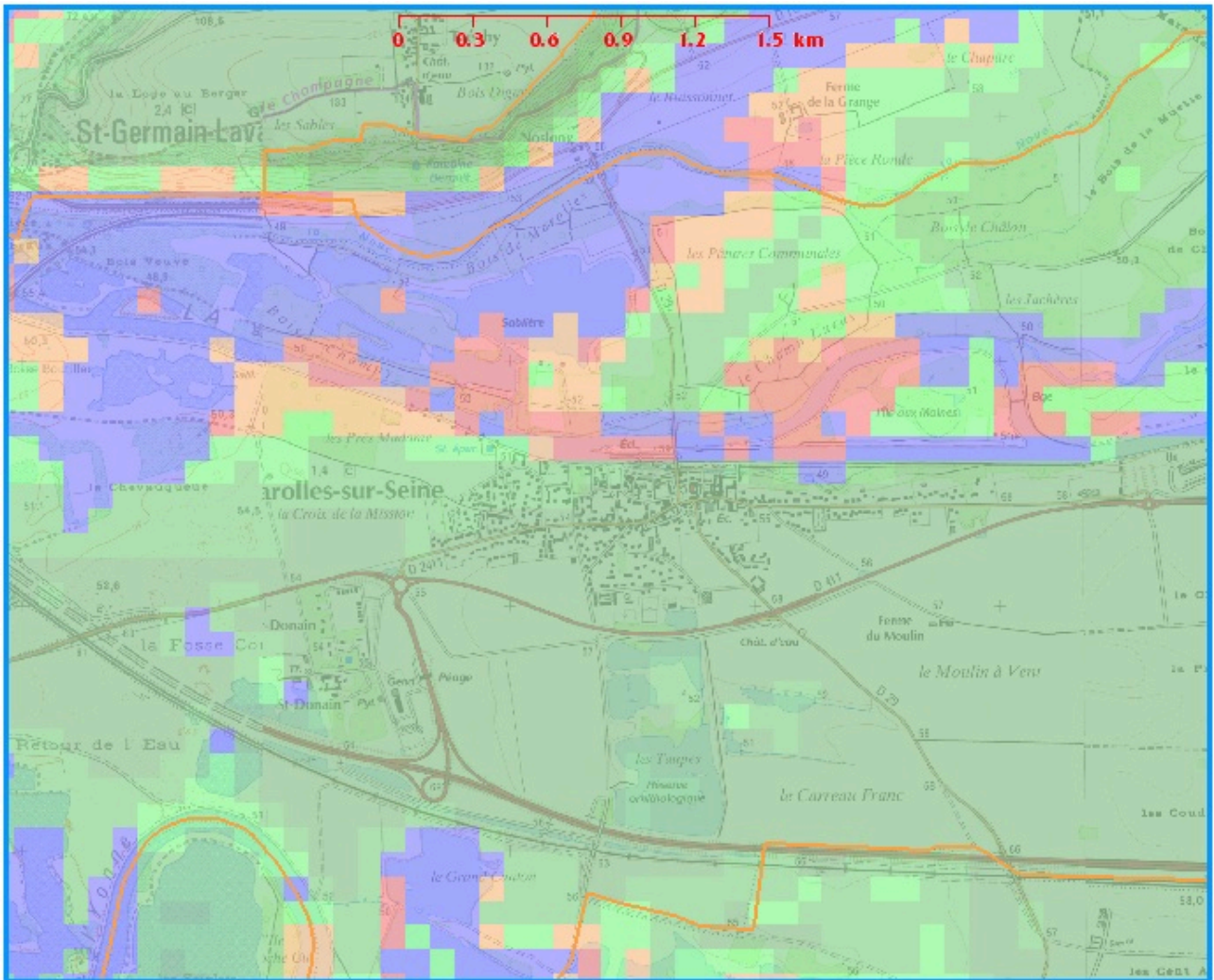
Le directeur de l'habitat, de l'urbanisme et des paysages,

L. Girometti

ANNEXE II CARTE DES ZONES HUMIDES POTENTIELLES AU NIVEAU COMMUNAL. Source : DRIEE



ANNEXE V
CARTE DES ZONES A RISQUE DE REMONTEES DE NAPPES. Source : BRGM



Légende sédiment

- Sensibilité très faible à inexistante
- Sensibilité très faible
- Sensibilité faible
- Sensibilité moyenne
- Sensibilité forte
- Sensibilité très élevée, nappe affleurante
- Non réalisé

*

* *

la façade


palette de nuances

Les quelques références proposées ici permettent de repérer les nuances et les teintes propres aux couleurs des enduits, portes, fenêtres et volets qui composent les façades de Seine et Marne, celles des maisons traditionnelles anciennes comme celles des maisons contemporaines.

Les enduits



Les menuiseries



la façade

palette de nuances

Les quelques références permettent de repérer les nuances et les teintes propres aux couleurs des enduits, portes, fenêtres et volets qui composent les façades de Seine et Marne, celles des maisons traditionnelles anciennes comme celles des maisons contemporaines.

Les enduits



Les menuiseries



LES DIFFERENTS TYPES DE LUCARNES



lucarne rampante
ou en "chien couché"



lucarne retroussée, ou
demoiselle ; c'est aussi le
vrai "chien assis"



lucarne jacobine,
en bâtière ou à
chevalet



lucarne à croupe,
dite "capucine" ou
"à la capucine"



lucarne à demi-croupe,
dite *normande*




lucarne-pignon,
ici à fronton
triangulaire



lucarne pendante, dite
meunière, ou gerbière,
ou lucarne à foin



lucarne en guitare
(V. à ce mot)



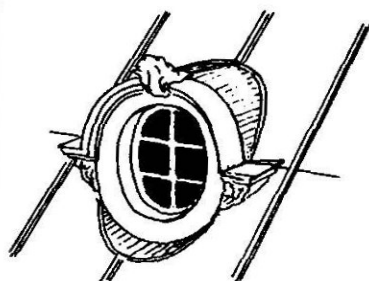
lucarne à jouées galbées
(couverture ardoise ou chaume)




lucarne en trapèze
(couv. bardeaux d'asphalte)



lucarne rentrante, ou
à jouées rentrantes



lucarne dite *oeil-de-bœuf*,
habillage en zinc façonné



lucarne-fronton,
ici à ailerons et toit bombé



lucarne à gâble

PREFECTURE DE LA SEINE-ET-MARNE

DIRECTION DES ACTIONS INTERMINISTÉRIELLES

1ER BUREAU
URBANISME, AMENAGEMENT ET CADRE DE VIE

ARRETE 99 DAI 1 CV 102 relatif au classement des infrastructures de transports terrestres et à l'isolement acoustique des bâtiments d'habitation dans les secteurs affectés par le bruit

LE PREFET DE SEINE-ET-MARNE
Chevalier de la Légion d'Honneur
Officier de l'Ordre National du Mérite

VU le code de la construction et de l'habitation et notamment son article R. 111-4-1 ;

VU la loi n° 92-1444 du 31 décembre 1992 relative à la lutte contre le bruit et notamment ses articles 13 et 14 ;

VU le décret n° 95-20 pris pour l'application de l'article L. 111-11-1 du code de la construction et de l'habitation et relatif aux caractéristiques acoustiques de certains bâtiments autres que d'habitation et de leurs équipements ;

VU le décret n° 95-21 relatif au classement des infrastructures de transports terrestres et modifiant le code de l'urbanisme et le code de la construction et de l'habitation ;

VU l'arrêté du 9 janvier 1995 relatif à la limitation du bruit dans les établissements d'enseignement ;

VU l'arrêté du 30 mai 1996 relatif aux modalités de classement des infrastructures de transports terrestres et à l'isolement acoustique des bâtiments d'habitation dans les secteurs affectés par le bruit ;

VU les avis émis par les conseils municipaux des communes de COMBS LA VILLE, GREZ SUR LOING, JOUY SUR MORIN, MONTEVRAIN, NANTEUIL SUR MARNE, SERRIS, TORCY et VERNEUIL L'ETANG ;

VU l'absence de délibération, dans le délai de trois mois prévu à l'article 5 du décret n° 95-21 du 9 janvier 1995 et valant avis réputé favorable, des autres communes figurant sur la liste annexée au présent arrêté ;

SUR proposition du Directeur Départemental de l'Equipement de Seine-et-Marne.

A R R E T E

Article 1 : Les dispositions des articles 2 et 4 de l'arrêté du 30 mai 1996 susvisé sont applicables dans le département de Seine-et-Marne, dans les communes citées en annexe 1, aux abords du tracé des infrastructures de transports terrestres mentionnées à l'annexe 2 du présent arrêté et représentées sur les plans joints en annexe 3.

Article 2 : Les tableaux de l'annexe 2 donnent en regard du nom des communes concernées et pour chacun des tronçons d'infrastructures mentionnés, le classement dans une des catégories définies dans l'arrêté du 30 mai 1996 susvisé, la largeur des secteurs affectés par le bruit, ainsi que le type de tissu urbain.

La largeur des secteurs affectés par le bruit correspond à la distance mentionnée dans le tableau comptée de part et d'autre de l'infrastructure :

- pour les infrastructures routières, à partir du bord extérieur de la chaussée le plus proche ;
- pour les infrastructures ferroviaires, à partir du bord du rail extérieur de la voie la plus proche.

Article 3 : Les bâtiments à construire dans les secteurs affectés par le bruit mentionnés à l'annexe 1 doivent présenter un isolement acoustique minimum contre les bruits extérieurs conformément aux décrets 95-20 et 95-21 susvisés.

Pour les bâtiments d'habitation, l'isolement acoustique minimum est déterminé selon les articles 5 à 9 de l'arrêté du 30 mai 1996 susvisé.

Pour les bâtiments d'enseignement, l'isolement acoustique minimum est déterminé selon les articles 5 et 8 de l'arrêté du 9 janvier 1995 susvisé.

Article 4 : Le présent arrêté fait l'objet d'une mention au Recueil des actes administratifs de l'Etat dans le département, ainsi que dans deux journaux régionaux ou locaux diffusés dans le département.

Article 5 : Une copie de cet arrêté doit être affichée à la mairie des communes citées à l'annexe 1 pendant un mois au minimum.

Article 6 : Le présent arrêté doit être annexé par les maires des communes citées à l'annexe 1 au plan d'occupation des sols.

Les secteurs affectés par le bruit définis à l'annexe 2 doivent être reportés par les maires des communes citées à l'annexe 1 dans les documents graphiques du plan d'occupation des sols.

Article 7 : Le présent arrêté est tenu à la disposition du public dans les mairies, les subdivisions territorialement compétentes de la Direction Départementale de l'Équipement et à la Préfecture de Seine-et-Marne, Direction des actions interministérielles - bureau urbanisme, aménagement et cadre de vie.


Article 8 : Monsieur le Secrétaire Général de la Préfecture, Mesdames et Messieurs les maires des communes mentionnées à l'annexe 1, M. le Directeur Départemental de l'Équipement, sont chargés chacun en ce qui le concerne, de l'exécution du présent arrêté.

Article 9 : Ampliation du présent arrêté sera adressée à :

- Mesdames et Messieurs les maires des communes mentionnées à l'annexe 1,
- Monsieur le Directeur Départemental de l'Équipement,

POUR AMPLIATION

Pour le Préfet et par délégation,
l'Attaché, Chef de Bureau,


Dominique OTTAVI



Melun, le 19 MAI 1999

le Préfet,

signé : Cyrille SCHOTT.

ANNEXE N° 1 : LISTE DES COMMUNES

- AMPONVILLE
- ANDREZEL
- ARBONNE LA FORET
- ARMENTIERES EN BRIE
- AUBEPIERRE OZOUER LE REPOS
- BAGNEAUX SUR LOING
- BAILLY ROMAINVILLIERS
- BALLOY
- BARBEY
- BASSEVELLE
- BERNAY VILBERT
- BOIS LE ROI
- BOISDON
- BOISSETTES
- BOISSISE LE ROI
- BOULEURS
- BOURRON MARLOTTE
- BRAY SUR SEINE
- BRIE COMTE ROBERT
- BUSSIERES
- BUSSY ST GEORGES
- BUSSY ST MARTIN
- BUTHIERS
- CANNES ECLUSE
- CARNETIN
- CELY EN BIÈRE
- CERNEUX
- CHAILLY EN BRIE
- CHAINTREAU
- CHAMIGNY
- CHAMPDEUIL
- CHAMPS SUR MARNE
- CHANGIS SUR MARNE
- CHATILLON LA BORDE
- CHATRES
- CHAUCONIN NEUFMONTIERS
- CHELLES
- CHESY
- CHOISY EN BRIE
- CITRY
- COMBS LA VILLE
- CONDE STE LIBIAIRE
- CONGIS SUR THEROUANNE
- COUBERT
- COUILLY PONT AUX DAMES
- COULOMMES
- COUPVRAY
- COURTACON
- COURQUETAINE
- COUTEVROULT
- CRECY LA CHAPELLE
- CREVECOEUR EN BRIE
- CROISSY BEAUBOURG
- DAMMARTIN SUR TIGEAUX
- DHUISY
- ESMANS
- EVRY GREGY SUR YERRE
- FAREMOUTIERS
- FLEURY EN BIÈRE
- FONTAINE LE PORT
- FONTAINEBLEAU
- FONTENAILLES
- FORGES
- FOUJU
- FRESNES SUR MARNE
- GERMIGNY LEVEQUE
- GOUVERNES
- GRANDPUITS BAILLY CARROIS
- GRAVON
- GREZ SUR LOING
- GRISY SUISNES
- GUIGNES RABUTIN

- HONDEVILLIERS
- JAIGNES
- JOSSIGNY
- JOUARRE
- JOUY LE CHATEL
- JOUY SUR MORIN
- JULLY
- JUTIGNY
- LA CHAPELLE GAUTHIER
- LA CHAPELLE ST SULPICE
- LA CROIX EN BRIE
- LA FERTE GAUCHER
- LA FERTE SOUS JOUARRE
- LA MADELEINE SUR LOING
- LA ROCHETTE
- LE CHATELET EN BRIE
- LE MESNIL AMELOT
- LES CHAPELLES BOURBON
- LES ECRENNES
- LES ORMES SUR VOULZIE
- LESCHES
- LIZINES
- LUZANCY
- MAINCY
- MAISONCELLES EN BRIE
- MARCHEMORET
- MARLES EN BRIE
- MAROLLES EN BRIE
- MAROLLES SUR SEINE
- MAUPERTHUIS
- MELZ SUR SEINE
- MERY SUR MARNE
- MOISENAY
- MONTCEAUX LES MEAUX
- MONTCEAUX LES PROVINS
- MONTEREAU SUR LE JARD
- MONTEVRAIN
- MONTGE EN GOELE
- MONTRY
- MORMANT
- MORCERF
- MORTERY
- MOUROUX
- MOUSSEAUX LES BRAY
- MOUY SUR SEINE
- NANGIS
- NANTEAU SUR ESSONNE
- NANTEAU SUR LUNAIN
- NANTEUIL LES MEAUX
- NANTEUIL SUR MARNE
- NANTOUILLET
- NONVILLE
- OISSERY
- OZOUER LE VOULGIS
- POIGNY
- POINCY
- POMMEUSE
- PRINGY
- QUIERS
- QUINCY VOISINS
- RAMPILLON
- REBAIS
- REUIL EN BRIE
- ROUVRES
- ST FIACRE
- ST GERMAIN LAVAL
- ST MAMMES
- ST AUGUSTIN
- ST CYR SUR MORIN
- ST JEAN LES DEUX JUMEAUX
- ST LOUP DE NAUD
- ST MARD
- ST MERY
- ST OUEN EN BRIE
- ST PATHUS
- ST THIBAUT DES VIGNES
- STE AULDE
- SAMMERON
- SAMOIS SUR SEINE
- SANCY LES PROVINS

- SAVINS
- SEINE PORT
- SERRIS
- SIVRY COUNTRY
- SOUPPES SUR LOING
- TANCROU
- THOMERY
- THOURY FEROTTES
- TORCY
- TREUZY LEVELAY
- TRILBARDOU
- TRILPORT
- URY
- USSY SUR MARNE
- VALENCE EN BRIE
- VANVILLE

- VAUCOURTOIS
- VAUDOY EN BRIE
- VAUX LE PENIL
- VENEUX LES SABLONS
- VERDELOT
- VERNEUIL L'ETANG
- VERNOU LA CELLE SUR SEINE
- VILLECERF
- VILLEMAREUIL
- VILLENEUVE SOUS DAMMARTIN
- VILLENROY
- VILLIERS EN BIÈRE
- VILLIERS SUR MORIN
- VOULANGIS
- VOULX
- YEBLES

POUR LE PRÉFET
 Pour le Préfet et par délégation
 L'Attaché, Chef de Bureau



[Signature]
 M. Ottavi

Vu pour être annexé à l'annexe
 préfectoral n° 99 DAI ACV 102
 en date du 19 MAI 1999

Le Préfet,

Signé : Cyrille SCHOTT

ANNEXE N° 2 SECTEURS AFFECTES PAR LE BRUIT

| Commune de MAROLLES/SEINE | Délimitation du tronçon | | | | | | |
|-------------------------------|-------------------------|----------------|--------|--------------|-------------------------------|--|--|
| Nom de l'infrastructure | PR Début | Abscisse Début | PR Fin | Abscisse Fin | Catégorie de l'infrastructure | Largeur des secteurs affectés par le bruit (m) | Type de tissu (rue en "U" si renseigné sinon tissu ouvert) |
| Autoroute A5 | | | | | 2 | 250 | |
| TGV Combs La Ville à St Louis | | | | | 1 | 300 | |

POUR AMPLIATION

Pour la Préfet et par délégation

L'Attaché, Chef de Bureau

Dominique Ottave



Vu pour être annexé à l'arrêté
préfectoral n° *99DAI/1CV/102*
en date du *19 MAI 1999*

Le Préfet,

Signé : Cyrille SCHOTT

COURCELLES-EN-BASSEE

SAINT-GERMAIN-LAVAL

MAROLLES-SUR-SEINE

BARBEY

CANNES-ECLUSE

54

55






56

58


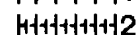
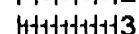
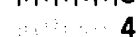
LA BROsse-MONTCEAUX

CLASSEMENT ACOUSTIQUE

Voies routières

-  1
-  2
-  3
-  4
-  5

Lignes SNCF TGV RER

-  1
-  2
-  3
-  4

Pour le Préfet et par délégation
L'Attaché, Chef de Bureau

Dominique Ottavi

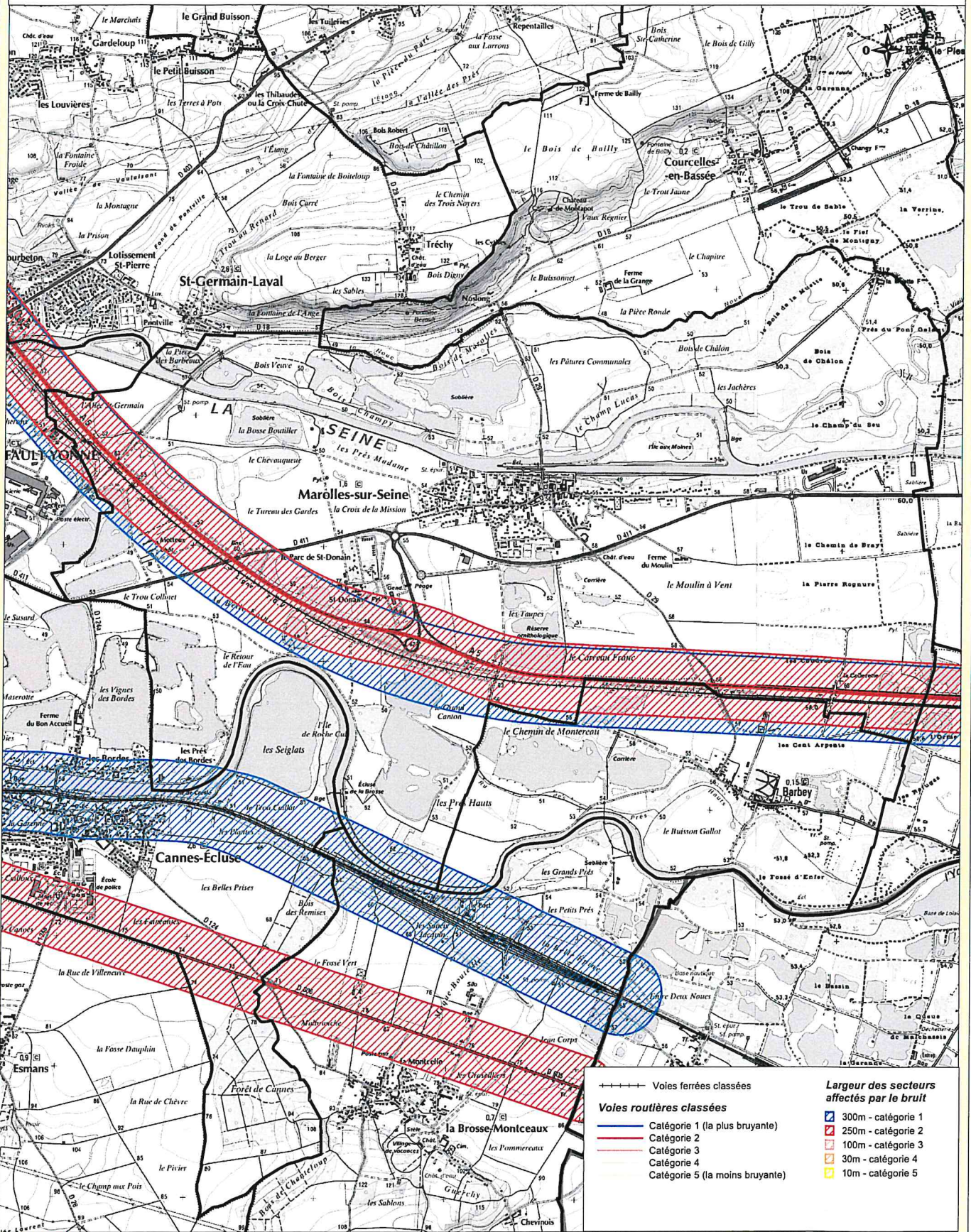


Vu pour être annexé à l'arrêté
prefectoral n° 99 DAIACV02
en date du 19 MAI 1999

Le Préfet

COMMUNE DE MAROLLES SUR SEINE

Classement sonore des voies



Source des données : Préfecture de Seine-et-Marne

Fond cartographique numérique : BD TOPO© IGN - SCAN25

Conception - Réalisation : DDT 77/SAPP/PSIT/UGCGAUO

Date : 08/03/2017

Le tableau ci-dessous liste l'ensemble des espèces végétales préconisées par Seine-et-Marne environnement dans le cas d'un milieu humide.

| Nom scientifique | Nom vernaculaire | Type de milieu humide | Particularités |
|-------------------------|-----------------------------|-----------------------|---|
| Barbarea vulgaris | Barbarée commune | Mégaphorbiaies | eutrophiles |
| Calystegia sepium | Liseron des haies | | eutrophiles |
| Carduus crispus | Chardon crépu | | eutrophiles |
| Cirsium oleraceum | Cirse maraîcher | | mésotrophiles |
| Cirsium palustre | Cirse des marais | | mésotrophiles |
| Dipsacus fullonum | Cabaret des oiseaux | | eutrophiles |
| Epilobium hirsutum | Epilobe hérissé | | eutrophiles |
| Epilobium tetragonum | Epilobe à tige carrée | | eutrophiles |
| Eupatorium cannabinum | Eupatoire chanvrine | | eutrophiles |
| Filipendula ulmaria | Reine-des-prés | | |
| Humulus lupulus | Houblon | | eutrophiles |
| Hypericum tetrapterum | Millepertuis à quatre ailes | | eutrophiles |
| Lythrum salicaria | Salicaire commune | | mésotrophiles |
| Myosoton aquaticum | Céraiste aquatique | | eutrophiles |
| Scrophularia auriculata | Scrophulaire aquatique | | eutrophiles |
| Stachys palustris | Epiaire des marais | | mésotrophiles |
| Symphytum officinale | Consoude officinale | | |
| Thalictrum flavum | Pigamon jaune | mésotrophiles | |
| Valeriana officinalis | Valériane officinale | | |
| Galium uliginosum | Gaillet des fanges | Tourbières | |
| Lotus pedunculatus | Lotier des fanges | | |
| Ranunculus flammula | Renoncule petite-douve | | |
| Succisa pratensis | Succise des prés | | |
| Cardamine pratensis | Cardamine des prés | Prairies | médioeuropéennes, hygrophile de niveau topographique moyen, psychrophiles |
| Epilobium parviflorum | Epilobe à petites fleurs | | médioeuropéennes, hygrophile de niveau topographique moyen, psychrophiles |
| Galium palustre | Gaillet des marais | | européennes, hygrophiles longuement inondables |
| Lysimachia nummularia | Lysimaque nummulaire | | européennes, hygrophiles longuement inondables |
| Mentha aquatica | Menthe aquatique | | européennes, hygrophiles longuement inondables |
| Mentha arvensis | Menthe des champs | | européennes, hygrophiles longuement inondables |

| Nom scientifique | Nom vernaculaire | Type de milieu humide | Particularités |
|------------------------------|--------------------------|-----------------------|--|
| <i>Mentha suaveolens</i> | Menthe à feuilles rondes | Prairies | médioeuropéennes, hygrophile de niveau topographique moyen, psychophiles |
| <i>Polygonum amphibium</i> | Renouée amphibie | | européennes, hygrophiles longuement inondables |
| <i>Potentilla anserina</i> | Potentille des oies | | européennes, hygrophiles |
| <i>Potentilla reptans</i> | Potentille rampante | | européennes, hygrophiles |
| <i>Pulicaria dysenterica</i> | Pulicaire dysentérique | | médioeuropéennes, hygrophile de niveau topographique moyen, psychophiles |
| <i>Ranunculus repens</i> | Renoncule rampante | | européennes, hygrophiles |
| <i>Rumex conglomeratus</i> | Patience agglomérée | | européennes, hygrophiles |
| <i>Rumex crispus</i> | Patience crépue | | européennes, hygrophiles |
| <i>Silene flos-cuculi</i> | Silène fleur-de-coucou | | médioeuropéennes, hygrophile de niveau topographique moyen, psychophiles |
| <i>Trifolium fragiferum</i> | Trèfle fraise | | européennes, hygrophiles longuement inondables |

Annexe 16 : Liste des espèces invasives

Source: Parisot C., 2009. Guide de gestion différenciée à usage des collectivités. Natureparif –ANVL. 159 pages

Document actualisé avec les données du CBNBP : <http://cbnbp.mnhn.fr/cbnbp/ressources/ressources.jsp>

Remarque : les espèces dans les cases vertes sont d'ores et déjà présentes en Ile-de-France.

| Liste 1 : Espèces végétales invasives à proscrire | | |
|--|------------------|----------------------|
| Espèces | Famille | Origine |
| <i>Acacia dealbata</i> Willd. | Fabaceae | Australie |
| <i>Acacia saligna</i> (Labill.) Wendl. Fil. | Fabaceae | Australie |
| <i>Acer negundo</i> L. | Aceraceae | N. Am. |
| <i>Ailanthus altissima</i> (Miller) Swingle | Simaroubaceae | Chine |
| <i>Ambrosia artemisiifolia</i> L. | Asteraceae | N. Am. |
| <i>Aristolochia sempervirens</i> L. | Aristolochiaceae | C. et E. Méd. |
| <i>Artemisia verlotiorum</i> Lamotte | Asteraceae | E. Asie |
| <i>Aster novi-belgii</i> gr. | Asteraceae | N. Am. |
| <i>Aster squamatus</i> (Sprengel) Hieron. | Asteraceae | S. et C. Am. |
| <i>Azolla filicuiculoides</i> Lam. | Azollaceae | Am. trop. + temp. |
| <i>Baccharis halimifolia</i> L. | Asteraceae | N. Am. |
| <i>Berteroa incana</i> (L.) DC. | Brassicaceae | Eurosib. |
| <i>Bidens connata</i> Willd. | Asteraceae | N. Am. |
| <i>Bidens frondosa</i> L. | Asteraceae | N. Am. |
| <i>Bothriochloa barbinodis</i> (Lag.) Herter | | |
| <i>Bromus catharticus</i> Vahl | Poaceae | S. Am. |
| <i>Buddleja davidii</i> Franchet | Buddlejaceae | Chine |
| <i>Carpobrotus acinaciformis</i> (L.) L. Bolus | Aizoaceae | S. Af. |
| <i>Carpobrotus edulis</i> (L.) R. Br. | Aizoaceae | S. Af. |
| <i>Cenchrus incertus</i> M.A. Curtis | Poaceae | Am. trop et subtrop. |
| <i>Chenopodium ambrosioides</i> L. | Chenopodiaceae | Am. trop. |
| <i>Conyza bonariensis</i> (L.) Cronq. | Asteraceae | Am. trop. |
| <i>Conyza canadensis</i> (L.) Cronq. | Asteraceae | N. Am. |
| <i>Conyza sumatrensis</i> (Retz) E. Walker | Asteraceae | A. trop. |
| <i>Cortaderia selloana</i> (Schultes & Schultes fil.) Ascherson & Graebner | Doaceae | S. Am. |
| <i>Cotula coronopifolia</i> L. | Asteraceae | S. Af. |
| <i>Crassula helmsii</i> (Kirk) Cockayne | | |
| <i>Cyperus eragrostis</i> Lam. | Cyperaceae | Am. trop. |
| <i>Cytisus multiflorus</i> (L'Hér.) Sweet | Fabaceae | W. Méd. |
| <i>Cytisus striatus</i> (Hill) Rothm. | Fabaceae | Médit. |
| <i>Egeria densa</i> Planchon | Hydrocharitaceae | S. Am. |
| <i>Elodea canadensis</i> Michaux | Hydrocharitaceae | N. Am. |
| <i>Elodea nuttallii</i> (Planchon) St. John | Hydrocharitaceae | N. Am. |
| <i>Epilobium ciliatum</i> Rafin. | Onagraceae | N. Am. |
| <i>Helianthus tuberosus</i> L. | Asteraceae | N. Am. |
| <i>Helianthus x laetiflorus</i> Pers. | Asteraceae | N. Am. |
| <i>Heracleum mantegazzianum</i> gr. | Apiaceae | Caucase |
| <i>Hydrocotyle ranunculoides</i> L.f. | | |
| <i>Impatiens balfouri</i> Hooker fil. | Balsaminaceae | Himalaya |
| <i>Impatiens capensis</i> Meerb | Balsaminaceae | N. Am. |
| <i>Impatiens glandulifera</i> Royle | Balsaminaceae | Himalaya |
| <i>Impatiens parviflora</i> DC. | Balsaminaceae | E. Sibér. |
| <i>Lagarosiphon major</i> (Ridley) Moss | Hydrocharitaceae | S. Af. |
| <i>Lemna minuta</i> H.B.K. | Lemnaceae | Am. trop. |

Liste 1 : Espèces végétales invasives à proscrire

| Espèces | Famille | Origine |
|---|------------------|----------------------|
| <i>Lemna turionifera</i> Landolt | Lemnaceae | N. Am. |
| <i>Lindernia dubia</i> (L.) Pennell | Scrophulariaceae | N.E. Am. |
| <i>Ludwigia grandiflora</i> (Michaux) Greuter et Burdet | Onagraceae | N. et S. Am. |
| <i>Ludwigia peploides</i> (Kunth) P.H. Raven | Onagraceae | N. et S. Am. |
| <i>Myriophyllum aquaticum</i> (Velloso) Verdcourt | Haloragaceae | S. Am. |
| <i>Oenothera biennis</i> gr. | Onagraceae | N. Am. |
| <i>Oxalis pes-caprae</i> | Oxalidaceae | S. Af. |
| <i>Paspalum dilatatum</i> Poiret | Poaceae | S. Am. |
| <i>Paspalum distichum</i> L. | Poaceae | Am. trop. |
| <i>Pittosporum tobira</i> (Thunb.) Aiton fil. | Pittosporaceae | Eur. / Asie / Orient |
| <i>Prunus laurocerasus</i> L. | Rosaceae | Balk.-pers. |
| <i>Reynoutria japonica</i> Houtt. | Polygonaceae | Japon |
| <i>Reynoutria sachalinensis</i> (Friedrich Schmidt Petrop.) Nakai | Polygonaceae | E. Asie |
| <i>Reynoutria x bohemica</i> J. Holub | Polygonaceae | Orig. hybride |
| <i>Rhododendron ponticum</i> L. | Ericaceae | Balkans / Pén. ibér. |
| <i>Robinia pseudo-acacia</i> L. | Fabaceae | N. Am. |
| <i>Rumex cristatus</i> DC. | Polygonaceae | Grèce / Sicile |
| <i>Rumex cuneifolius</i> Campd. | Polygonaceae | S. Am. |
| <i>Senecio inaequidens</i> DC. | Asteraceae | S. Af. |
| <i>Solidago canadensis</i> L. | Asteraceae | N. Am. |
| <i>Solidago gigantea</i> Aiton | Asteraceae | N. Am. |
| <i>Spartina anglica</i> C.E. Hubbard | Doaceae | S. Angleterre |
| <i>Sporobolus indicus</i> (L.) R. Br. | Poaceae | Am. trop, subtrop. |
| <i>Symphytum asperum</i> gr. | Boraginaceae | Caucase-pers. |
| <i>Xanthium strumarium</i> gr. | Asteraceae | Am / Médit |

Liste 2 : espèces invasives potentielles à surveiller attentivement

| Espèces | Famille | Origine |
|---|-----------------|------------------------|
| <i>Acacia longifolia</i> (Andrews) Willd. | Fabaceae | Australie |
| <i>Acacia retinodes</i> Schlecht. | Fabaceae | S. Australie |
| <i>Ambrosia tenuifolia</i> Sprengel | Asteraceae | S. Am. |
| <i>Amorpha fruticosa</i> L. | Fabaceae | N. Am |
| <i>Aptenia cordifolia</i> (L. fil.) Schwantes | Aizoaceae | S. Af. |
| <i>Araujia sericifera</i> Brot. | Asclepiadaceae | S. Am. |
| <i>Aster lanceolatus</i> Willd. | Asteraceae | N. Am. |
| <i>Atriplex sagittata</i> Borkh. | Chenopodiaceae | |
| <i>Brassica tournefortii</i> Gouan | Brassicaceae | Med. As. |
| <i>Bunias orientalis</i> L. | Brassicaceae | S.-E. Eur. |
| <i>Cedrus atlantica</i> (Endl.) Carrière | Pinaceae | N. Af. |
| <i>Claytonia perfoliata</i> Donn. ex Willd. | Portulacaceae | N. Am. |
| <i>Conyza floribunda</i> H.B.K. | Asteraceae | Am. trop. |
| <i>Crepis bursifolia</i> L. | Asteraceae | Ital. |
| <i>Cupressus macrocarpa</i> Hartweg | Cupressaceae | N. Am. |
| <i>Cyperus difformis</i> L. | Cyperaceae | Paleotemp. |
| <i>Dichanthelium acuminatum</i> (Swartz) Gould & C.A. Clarke | Poaceae | |
| <i>Eichornia crassipes</i> Solms. Laub. | Pontederiaceae | Brésil |
| <i>Elide asparagoides</i> (L.) Kerguelen (= <i>Medeola myrtifolia</i> L.) | Liliaceae | N. Am. |
| <i>Erigeron annuus</i> (L.) Pers. | Asteraceae | N. Am. |
| <i>Euonymus japonicus</i> L. fil. | Celastraceae | Sino-nippon |
| <i>Freesia corymbosa</i> (Burm.) N.E. Br. | Iridaceae | S. Af. |
| <i>Galega officinalis</i> L. | Fabaceae | S.-E. Eur. / As. |
| <i>Gazania rigens</i> (L.) Gaertner | Asteraceae | S. Af. |
| <i>Gomphocarpus fruticosus</i> (L.) Aiton fil. | Asclepiadaceae | S. et Af. |
| <i>Hakea sericea</i> Schrader | Proteaceae | S.-E. Austr. |
| <i>Juncus tenuis</i> Willd. | Juncaceae | Am. pacifico-atl. |
| <i>Ligustrum lucidum</i> Aiton fil. | Oleaceae | Sino-jap. |
| <i>Lonicera japonica</i> Thunb | Caprifoliaceae | Sino-Jap. |
| <i>Lycium barbarum</i> L. | Solanaceae | Chine |
| <i>Medicago arborea</i> L. | Fabaceae | Med. |
| <i>Morus alba</i> L. | Moraceae | E. Asie |
| <i>Nothoscordum borbonicum</i> Kunth | Liliaceae | S. Am. subtrop. |
| <i>Oenothera longiflora</i> L. | Onagraceae | S. Am. |
| <i>Oenothera striata</i> Link (= <i>O. stricta</i>) | Onagraceae | S. Am. |
| <i>Opuntia ficus-indica</i> (L.) Mill. | Cactaceae | C. Am. |
| <i>Opuntia monacantha</i> (Willd.) Haw. | Cactaceae | S. Am. |
| <i>Parthenocissus inserta</i> (A. Kerner) Fritsch | Vitaceae | N.-E. Am. |
| <i>Pennisetum villosum</i> R. Br. ex Fresen | Poaceae | Abyssinie |
| <i>Periploca graeca</i> L. | Asclepiadiaceae | E. Méd. |
| <i>Phyllostachys mitis</i> Rivière | Poaceae | Japon |
| <i>Phyllostachys nigra</i> (Lodd.) Munro | Poaceae | Japon |
| <i>Phyllostachys viridi-glaucescens</i> (Pair.) Riv. | Poaceae | Japon |
| <i>Pyracantha coccinea</i> M. J. Roemer | Rosaceae | Méd. |
| <i>Rumex thyrsoiflorus</i> Fingerh. | Polygonaceae | Eurosib. |
| <i>Saccharum spontaneum</i> L. | Poaceae | S. As. / N. et E. Afr. |
| <i>Salpichroa origanifolia</i> (Lam.) Baillon | Solanaceae | S. Am. |
| <i>Selaginella kraussiana</i> (G. Kunze) A. Braun | Selaginellaceae | S. et trop. Af. |

Liste 2 : espèces invasives potentielles à surveiller attentivement

| Espèces | Famille | Origine |
|---|------------------|-----------------------|
| <i>Senecio angulatus</i> L. fil. | Asteraceae | S. Af. |
| <i>Senecio deltoideus</i> Less. | Asteraceae | S. Af. |
| <i>Setaria parviflora</i> (Poiret) Kerguélen | Poaceae | C. Am. |
| <i>Sicyos angulata</i> L. | Cucurbitaceae | N. Am. |
| <i>Solanum chenopodioides</i> Lam. (= <i>S. sublobatum</i> Willd. ex Roemer & Schultes) | Solanaceae | S. Am. |
| <i>Sporobolus neglectus</i> Nash | Poaceae | N. Am. |
| <i>Sporobolus vaginiflorus</i> (Toney) Wood | Poaceae | N. Am. |
| <i>Tetragonia tetragonioides</i> (Pallas) O. Kuntze | Tetragoniaceae | Australie / Nlle-Zél. |
| <i>Tradescantia fluminensis</i> Velloso | Commelinaceae | S. Am. |
| <i>Ulex europaeus</i> L. subsp. <i>latebracteatus</i> (Mariz) Rothm. | Fabaceae | Pén. Ibér. |
| <i>Ulex minor</i> Roth subsp. <i>breoganii</i> Castroviejo & Valdés Bermejo | Fabaceae | Médit. |
| <i>Veronica persica</i> Poiret | Scrophulariaceae | W. As. |
| <i>Yucca filamentosa</i> L. | Liliaceae | N. Am. |

Liste 3 : espèces à surveiller

| Espèces | Famille | Origine |
|---|----------------|------------------------|
| <i>Abutilon theophrastii</i> Medik. | Malvaceae | Rég. subpont |
| <i>Achillea crithmifolia</i> Waldst. & Kit. | Asteraceae | Pén. balk. |
| <i>Agave americana</i> L. | Agavaceae | C. Am. |
| <i>Alternanthera philoxeroides</i> (Martius) Griseb. | Amaranthaceae | |
| <i>Alternanthera caracasana</i> H.B.K. | Amaranthaceae | Am. trop. |
| <i>Amaranthus blitoides</i> S. Watson | Amaranthaceae | N. Am. |
| <i>Amaranthus bouchonii</i> Thell. | Amaranthaceae | Orig. incert. |
| <i>Amaranthus deflexus</i> L. | Amaranthaceae | S. Am. |
| <i>Amaranthus retroflexus</i> L. | Amaranthaceae | N. Am. |
| <i>Ambrosia coronopifolia</i> Torr. & A. Gray | Asteraceae | N. Am. |
| <i>Anchusa ochroleuca</i> M. Bieb. | Boraginaceae | S.-E. Eur. |
| <i>Artemisia annua</i> L. | Asteraceae | Eurasie |
| <i>Asclepias syriaca</i> L. | Asclepiadaceae | N. Am. |
| <i>Bidens subalternans</i> L. | Asteraceae | S. Am. |
| <i>Boussaingaultia cordifolia</i> Ten. | Basellaceae | S. Am. subtrop. |
| <i>Broussonetia papyrifera</i> (L.) Vent. | Moraceae | Tahiti |
| <i>Centaurea diffusa</i> Lam. | Asteraceae | S.-E. Eur. |
| <i>Cordyline australis</i> (Forster) Endl. | Agavaceae | Nlle Zélande |
| <i>Coronopus didymus</i> (L.) Sm. | Brassicaceae | N. Am. |
| <i>Cortaderia richardi</i> | Poaceae | Nlle Zélande |
| <i>Datura innoxia</i> Miller (= <i>D. metel</i> L.) | Solanaceae | Am. C. |
| <i>Datura stramonium</i> L. | Solanaceae | Am. |
| <i>Echinochloa colona</i> (L.) Link | Poaceae | Paléo/sub. trop |
| <i>Echinochloa muricata</i> (P. Beauv.) Fernald | Poaceae | N. Am. |
| <i>Echinochloa oryzoides</i> (Ard.) Fritsch | Poaceae | Asie |
| <i>Echinochloa phyllopogon</i> (Stapf) Koss. | Poaceae | Asie trop. |
| <i>Elaeagnus xebbingei</i> Hort | Elaeagnaceae | |
| <i>Elaeagnus angustifolia</i> L. | Elaeagnaceae | |
| <i>Eleusine indica</i> (L.) Gaertner | Poaceae | thermocosc. |
| <i>Eragrostis mexicana</i> (Hornem.) Link | Poaceae | Am. |
| <i>Erigeron karvinskianus</i> DC. | Asteraceae | N. Am. |
| <i>Eschscholzia californica</i> Cham. | Papaveraceae | N. Am. |
| <i>Euphorbia maculata</i> L. | Euphorbiaceae | N. Am. |
| <i>Galinsoga parviflora</i> Cav. | Asteraceae | S. Am. |
| <i>Galinsoga quadriradiata</i> Ruiz & Pavon | Asteraceae | S. Am. |
| <i>Gamochaeta americana</i> (Miller) Weddell | Asteraceae | Am. |
| <i>Gamochaeta subfalcata</i> (Cabrera) Cabrera | Asteraceae | N. et S. Am. |
| <i>Heteranthera limosa</i> (Swartz) Willd. | Pontederiaceae | Am. trop. |
| <i>Heteranthera reniformis</i> Ruiz & Pavon | Pontederiaceae | N. et S. Am. |
| <i>Hypericum gentianoides</i> L. (= <i>H. sarothra</i> Michaux) | Hypericaceae | N. Am. |
| <i>Hypericum mutilum</i> L. | Hypericaceae | N. Am. |
| <i>Ipheion uniflorum</i> (Lindley) Rafin. (= <i>Triteleia uniflora</i> Lindley) | Liliaceae | S. Am. |
| <i>Ipomoea indica</i> (Burm.) Merr. | Convolvulaceae | Amph. subtr |
| <i>Ipomoea purpurea</i> Roth | Convolvulaceae | Am. trop. |
| <i>Isatis tinctoria</i> L. | Brassicaceae | Asie |
| <i>Lemna aequinoctialis</i> Welw. | Lemnaceae | |
| <i>Lemna perpusilla</i> Torrey | Lemnaceae | Asie, Af. N. et S. Am. |
| <i>Lepidium virginicum</i> L. | Brassicaceae | Am. |

Liste 3 : espèces à surveiller

| Espèces | Famille | Origine |
|--|------------------|----------------|
| <i>Mariscus rigens</i> (C. Presl) C.B. Clarke ex Chodat | Cyperaceae | |
| <i>Matricaria discoidea</i> DC. (= <i>Chamomilla suaveolens</i> (Pursh) Rjrd.) | Asteraceae | N.-E. Asie |
| <i>Melilotus albus</i> Medik. | Fabaceae | Eurasie |
| <i>Mirabilis jalapa</i> L. | Nyctaginaceae | S. Am. |
| <i>Nassella trichotoma</i> (Nées) Hackel in Arech. | Poaceae | S. Am. |
| <i>Nicotiana glauca</i> R.C. Graham | Solanaceae | S. Am. |
| <i>Nonea pallens</i> Petrovic | Boraginaceae | S.-E. Eur. |
| <i>Oenothera humifusa</i> Nutt. | Onagraceae | |
| <i>Oenothera laciniata</i> Hill. (= <i>O. sinuata</i> L.) | Onagraceae | N. Am. |
| <i>Oenothera rosea</i> L'Hérit. ex Aiton | Onagraceae | N. Am. trop. |
| <i>Opuntia tuna</i> (L.) Miller | Cactaceae | W. Inde |
| <i>Oxalis articulata</i> Savigny | Oxalidaceae | S. Am. |
| <i>Oxalis debilis</i> H.B.K. | Oxalidaceae | S. Am. |
| <i>Oxalis fontana</i> Bunge | Oxalidaceae | N. Am. |
| <i>Oxalis latifolia</i> Kunth | Oxalidaceae | S. Am. trop. |
| <i>Panicum capillare</i> L. | Poaceae | N. Am. |
| <i>Panicum dichotomiflorum</i> Michaux | Poaceae | N. Am. |
| <i>Panicum hillmannii</i> Chase | Poaceae | |
| <i>Panicum miliaceum</i> L. | Poaceae | C. Asie |
| <i>Panicum schinzii</i> Hakel | Poaceae | |
| <i>Phytolacca americana</i> L. | Phytolaccaceae | N. Am. |
| <i>Pinus nigra</i> Arnold | Pinaceae | S. Eur. |
| <i>Platyclusus orientalis</i> (L.) Franco | Cupressaceae | Chine |
| <i>Polygala myrtifolia</i> L. | Polygalaceae | S. Af. |
| <i>Rhus hirta</i> (L.) Sudworth (= <i>R. typhina</i> L.) | Anacardiaceae | N. Am. |
| <i>Ricinus communis</i> L. | Euphorbiaceae | Af. trop. |
| <i>Rorippa austriaca</i> (Crantz) Besser | Brassicaceae | Méd. orient. |
| <i>Rumex patientia</i> L. | Polygonaceae | S.-E. Eur. |
| <i>Secale montanum</i> Guss. | Poaceae | Médit. |
| <i>Senecio leucanthemifolius</i> Poiret subsp. <i>vernalis</i> (Waldst. & Kit.) Alexander (= <i>S. vernalis</i> W. & K.) | Asteraceae | E. et C. Eur. |
| <i>Setaria faberi</i> F. Hermann | Poaceae | |
| <i>Solanum bonariense</i> L. | Solanaceae | S. Am. |
| <i>Solanum linnaeanum</i> Hepper & Jaeger | Solanaceae | S. Af. |
| <i>Solanum mauritianum</i> Scop. | Solanaceae | Am. centr. |
| <i>Sorghum halepense</i> (L.) Pers. | Poaceae | E. Médit. |
| <i>Stenotaphrum secundatum</i> (Walter) O. Kuntze | Poaceae | Paatropical |
| <i>Tagetes minuta</i> L. | Asteraceae | S. Am. |
| <i>Tropaeolum majus</i> L. | Tropaeolaceae | S. Am. |
| <i>Verbesina alternifolia</i> (L.) Britton ex Learney | Asteraceae | Am. trop. |
| <i>Veronica peregrina</i> L. | Scrophulariaceae | N. et S. Am. |
| <i>Veronica persica</i> Poiret | Scrophulariaceae | S.-W. Asie |
| <i>Xanthium spinosum</i> L. | Asteraceae | S. Am. |